Commune : **BRIOUDE** | Rivière : **L' Allier**

Ancien pont de Lamothe

Commentaires : Sur la route "le quai du pont de Lamothe", ces repères se situent sur l'ancien pont sur le pilier aval de la culée face à la route. Ils se trouvent plus précisément à proximité de l'ancienne échelle. Ils ne restent plus que les quatre traits des crues, les écrits sont partiellement effacés.

4 Repère(s) sur le site

GÉNÉRAL

Unité de gestion : Loire-Allier-Cher-Indre
Code : WEB_S_202211153020 **Date de mise à jour :** 14/11/2022
Auteur : SPC LACI

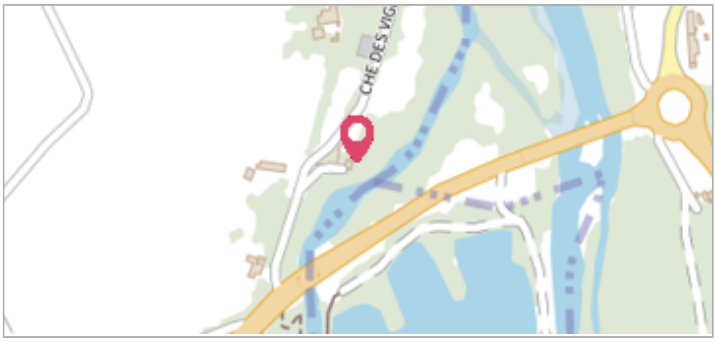

Vue du site

GÉOLOCALISATION

Coordonnées WGS84 : X: 3.40329539 / Y: 45.30299110
Coordonnées RGF93 (Lambert 93) X: 731607.42 / Y: 6467150.1
Coordonnées RGF93 (ETRS89) : X: 3.4032954 / Y: 45.3029911
Code Hydro: K---0080 **Rive de référence:** Gauche

Date inconnue ou approximative

Altitude calculée de l'eau : **422.572 m**

Nature de l'inondation : **Débordement de cours d'eau**

Nature du repère : **Marque gravée**

Commentaires : Ce repère est une marque gravée avec un trait partiellement effacé à côté de l'ancienne échelle sur la culée de l'ancien pont. Il est situé à 1.98 m du sol.

GÉNÉRAL

Code : WEB_R_202211142448 **Date de mise à jour :** 24/07/2025
Auteur : SPC LACI

Vue du repère éloignée

MARQUE

Texte : Non daté
Maximum de l'inondation : Oui
Visibilité : Non **État du repère :** Moyen
Pérennité : Moyenne **Repère calculé :** Non
PHEC : Oui

NIVELLEMENT GPS - 25/07/2022

Méthode : GPS
Référence nivelée : Autre type de référence
Description référence du repère : Sol
Système altimétrique : NGF IGN 1969 (système normal)
Altitude de la référence (en m) : 420.592 m
Différence entre le niveau d'eau et la référence (en m) : 1.980 m
Altitude calculée de l'eau (en m) : 422.572

Commune : **BRIOUDE** | Rivière : **L' Allier**

Ancien pont de Lamothe

Commentaires : Sur la route "le quai du pont de Lamothe", ces repères se situent sur l'ancien pont sur le pilier aval de la culée face à la route. Ils se trouvent plus précisément à proximité de l'ancienne échelle. Ils ne restent plus que les quatre traits des crues, les écrits sont partiellement effacés.

4 Repère(s) sur le site

GÉNÉRAL

Unité de gestion : Loire-Allier-Cher-Indre
Code : WEB_S_202211153020 **Date de mise à jour :** 14/11/2022
Auteur : SPC LACI

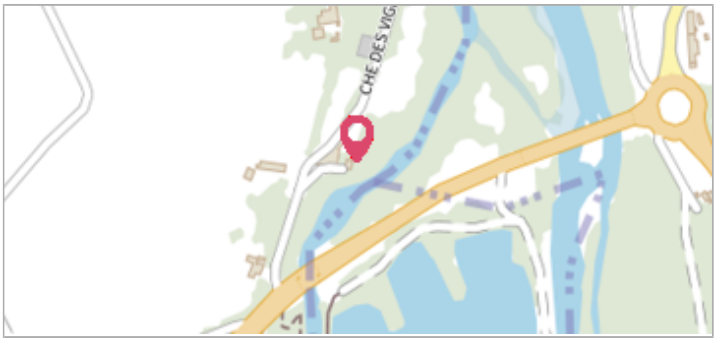

Vue du site

GÉOLOCALISATION

Coordonnées WGS84 : X: 3.40329539 / Y: 45.30299110
Coordonnées RGF93 (Lambert 93) X: 731607.42 / Y: 6467150.1
Coordonnées RGF93 (ETRS89) : X: 3.4032954 / Y: 45.3029911
Code Hydro: K---0080 **Rive de référence:** Gauche

Date inconnue ou approximative

Altitude calculée de l'eau : **422.092 m**

Nature de l'inondation : **Débordement de cours d'eau**

Nature du repère : **Marque gravée**

Commentaires : Ce repère est une marque gravée avec un trait partiellement effacé à côté de l'ancienne échelle sur la culée de l'ancien pont. Il est situé à 1.5 m du sol.

GÉNÉRAL

Code : WEB_R_202211144451 **Date de mise à jour :** 24/07/2025
Auteur : SPC LACI

Vue du repère

MARQUE

Texte : Non daté
Maximum de l'inondation : Oui
Visibilité : Non **État du repère :** Moyen
Pérennité : Moyenne **Repère calculé :** Non
PHEC : Non

NIVELLEMENT GPS - 25/07/2022

Méthode : GPS
Organisme : SPC Loire-Allier-Cher-Indre
Référence nivelée : Autre type de référence
Description référence du repère : Sol
Système altimétrique : NGF IGN 1969 (système normal)
Altitude de la référence (en m) : 420.592 m
Différence entre le niveau d'eau et la référence (en m) : 1.500 m
Altitude calculée de l'eau (en m) : 422.092

Commune : **BRIOUDE** | Rivière : **L' Allier**

Ancien pont de Lamothe

Commentaires : Sur la route "le quai du pont de Lamothe", ces repères se situent sur l'ancien pont sur le pilier aval de la culée face à la route. Ils se trouvent plus précisément à proximité de l'ancienne échelle. Ils ne restent plus que les quatre traits des crues, les écrits sont partiellement effacés.

4 Repère(s) sur le site

GÉNÉRAL

Unité de gestion : Loire-Allier-Cher-Indre
Code : WEB_S_202211153020 **Date de mise à jour :** 14/11/2022
Auteur : SPC LACI

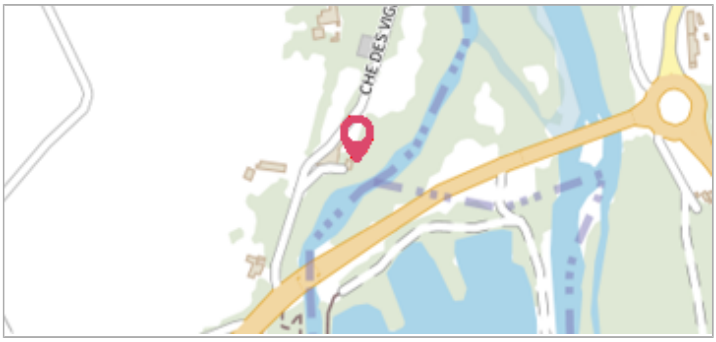

Vue du site

GÉOLOCALISATION

Coordonnées WGS84 : X: 3.40329539 / Y: 45.30299110
Coordonnées RGF93 (Lambert 93) X: 731607.42 / Y: 6467150.1
Coordonnées RGF93 (ETRS89) : X: 3.4032954 / Y: 45.3029911
Code Hydro: K---0080 **Rive de référence:** Gauche

Date inconnue ou approximative

Altitude calculée de l'eau : **421.872 m**

Nature de l'inondation : **Débordement de cours d'eau**

Nature du repère : **Marque gravée**

Commentaires : Ce repère est une marque gravée avec un trait partiellement effacé à côté de l'ancienne échelle sur la culée de l'ancien pont. Il est situé à 1.28 m du sol.

GÉNÉRAL

Code : WEB_R_202211145150 **Date de mise à jour :** 24/07/2025
Auteur : SPC LACI

Vue du repère

MARQUE

Texte : Non daté
Maximum de l'inondation : Oui
Visibilité : Non **État du repère :** Moyen
Pérennité : Moyenne **Repère calculé :** Non
PHEC : Non

NIVELLEMENT GPS - 25/07/2022

Méthode : GPS
Référence nivelée : Autre type de référence
Description référence du repère : Sol
Système altimétrique : NGF IGN 1969 (système normal)
Altitude de la référence (en m) : 420.592 m
Différence entre le niveau d'eau et la référence (en m) : 1.280 m
Altitude calculée de l'eau (en m) : 421.872

Commune : **BRIOUDE** | Rivière : **L' Allier**

Ancien pont de Lamothe

Commentaires : Sur la route "le quai du pont de Lamothe", ces repères se situent sur l'ancien pont sur le pilier aval de la culée face à la route. Ils se trouvent plus précisément à proximité de l'ancienne échelle. Ils ne restent plus que les quatre traits des crues, les écrits sont partiellement effacés.

4 Repère(s) sur le site

GÉNÉRAL

Unité de gestion : Loire-Allier-Cher-Indre
Code : WEB_S_202211153020 **Date de mise à jour :** 14/11/2022
Auteur : SPC LACI

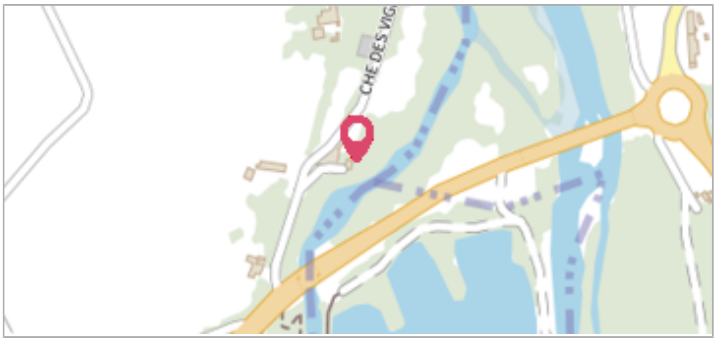

Vue du site

GÉOLOCALISATION

Coordonnées WGS84 : X: 3.40329539 / Y: 45.30299110
Coordonnées RGF93 (Lambert 93) X: 731607.42 / Y: 6467150.1
Coordonnées RGF93 (ETRS89) : X: 3.4032954 / Y: 45.3029911
Code Hydro: K---0080 **Rive de référence:** Gauche

Date inconnue ou approximative

Altitude calculée de l'eau : **421.532 m**

Nature de l'inondation : **Débordement de cours d'eau**

Nature du repère : **Marque gravée**

Commentaires : Ce repère est une marque gravée avec un trait partiellement effacé à côté de l'ancienne échelle sur la culée de l'ancien pont. Il est situé à 0.94 m du sol.

GÉNÉRAL

Code : WEB_R_202211145737 **Date de mise à jour :** 24/07/2025
Auteur : SPC LACI

Vue du repère

MARQUE

Texte : Non daté
Maximum de l'inondation : Oui
Visibilité : Non **État du repère :** Moyen
Pérennité : Moyenne **Repère calculé :** Non
PHEC : Non

NIVELLEMENT GPS - 25/07/2022

Méthode : GPS
Organisme : SPC Loire-Allier-Cher-Indre
Référence nivelée : Autre type de référence
Description référence du repère : Sol
Système altimétrique : NGF IGN 1969 (système normal)
Altitude de la référence (en m) : 420.592 m
Différence entre le niveau d'eau et la référence (en m) : 0.940 m
Altitude calculée de l'eau (en m) : 421.532