
Commune : **ROQUEBRUN**

Rivière : **L' Orb**

**Chemin de Saint Jean #4**

Commentaires : face à Les Moulins

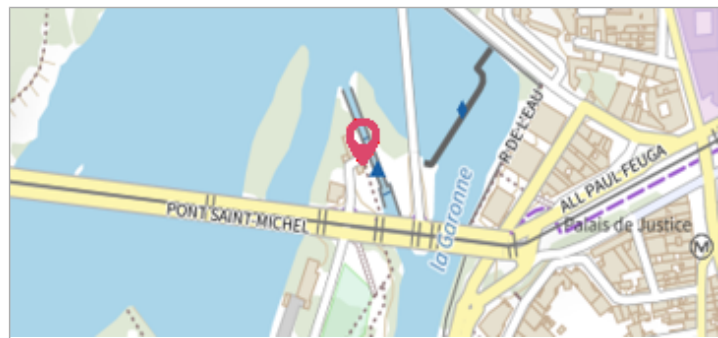
**3** Repère(s) sur le site

**GÉNÉRAL**

Unité de gestion : Méditerranée Ouest

Code : DDTM\_S\_34232-004 Date de mise à jour : 19/06/2025

Auteur : DDTM34



**GÉOLOCALISATION**

Coordonnées WGS84 : X: 3.03101592 / Y: 43.49964090

Coordonnées RGF93 (Lambert 93) X: 702509.51 / Y: 6266728.97

Coordonnées RGF93 (ETRS89) : X: 3.0310159 / Y: 43.4996409

Code Hydro: Y25-0400 Rive de référence:




**24 Mai 1992**

Altitude calculée de l'eau : **78.01 m**

Nature de l'inondation : **Débordement de cours d'eau**


Nature du repère : **Laisse d'inondation**

Commentaires : Chaussée, poteau bois

**GÉNÉRAL**

Code : DDTM\_R\_34232-004\_11 Date de mise à jour : 19/02/2018

Auteur : DDTM34



**MARQUE**

Maximum de l'inondation : Oui

Visibilité : Non renseigné État du repère : Non renseigné

Pérennité : Non renseigné Repère calculé : Non renseigné

PHEC : Non renseigné

**NIVELLEMENT INITIAL**


Méthode : Non renseigné

Référence nivelée : Marque d'inondation

Système altimétrique : NGF IGN 1969 (système normal)

Altitude de la référence (en m) : 78.010 m

Altitude calculée de l'eau (en m) : 78.01


Commune : **ROQUEBRUN**

Rivière : **L' Orb**

**Chemin de Saint Jean #4**

Commentaires : face à Les Moulins

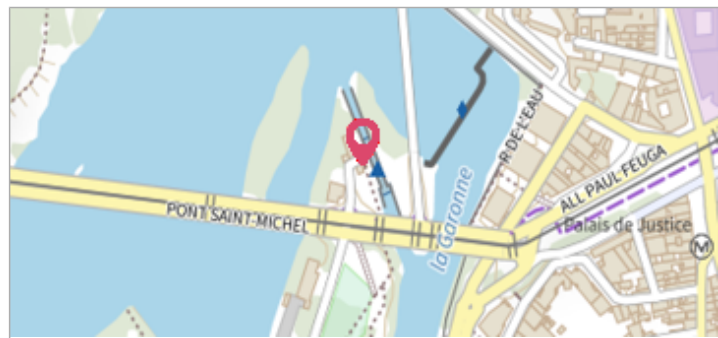
**3** Repère(s) sur le site

**GÉNÉRAL**

Unité de gestion : Méditerranée Ouest

Code : DDTM\_S\_34232-004 Date de mise à jour : 19/06/2025

Auteur : DDTM34



**GÉOLOCALISATION**

Coordonnées WGS84 : X: 3.03101592 / Y: 43.49964090

Coordonnées RGF93 (Lambert 93) X: 702509.51 / Y: 6266728.97

Coordonnées RGF93 (ETRS89) : X: 3.0310159 / Y: 43.4996409

Code Hydro: Y25-0400 Rive de référence:




**29 Janvier 1996**

Altitude calculée de l'eau : **80.14 m**

Nature de l'inondation : **Débordement de cours d'eau**


Nature du repère : **Laisse d'inondation**

Commentaires : Chaussée, porte

**GÉNÉRAL**

Code : DDTM\_R\_34232-004\_21 Date de mise à jour : 19/02/2018

Auteur : DDTM34



**MARQUE**

Maximum de l'inondation : Oui

Visibilité : Non renseigné État du repère : Non renseigné

Pérennité : Non renseigné Repère calculé : Non renseigné

PHEC : Non renseigné

**NIVELLEMENT INITIAL**

Méthode : Non renseigné

Référence nivelée : Marque d'inondation

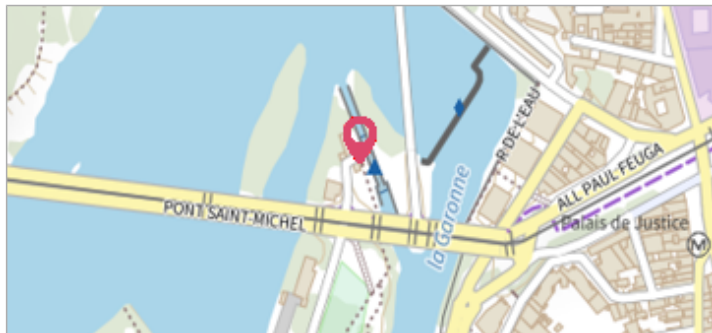
Système altimétrique : NGF IGN 1969 (système normal)

Altitude de la référence (en m) : 80.140 m

Altitude calculée de l'eau (en m) : 80.14

Commune : **ROQUEBRUN**Rivière : **L' Orb****Chemin de Saint Jean #4****Commentaires** : face à Les Moulins**3**

Repère(s) sur le site

**GÉNÉRAL****Unité de gestion** : Méditerranée Ouest**Code** : DDTM\_S\_34232-004**Date de mise à jour** : 19/06/2025**Auteur** : DDTM34

ch\_st\_jacques

**GÉOLOCALISATION****Coordonnées WGS84** : X: 3.03101592 / Y: 43.49964090**Coordonnées RGF93 (Lambert 93)** X: 702509.51 / Y: 6266728.97**Coordonnées RGF93 (ETRS89)** : X: 3.0310159 / Y: 43.4996409**Code Hydro**: Y25-0400**Rive de référence**:**17 décembre 1995**Nature de l'inondation : **Débordement de cours d'eau**Altitude calculée de l'eau : **80.17 m**Nature du repère : **Repère normalisé (décret n°2005-233)****Commentaires** : Chaussée, porte**GÉNÉRAL****Code** : DDTM\_R\_34232-004\_22**Date de mise à jour** :**Auteur** : DDTM34

19/06/2025

**MARQUE****Maximum de l'inondation** : Oui**Visibilité** : Oui**État du repère** : Bon**Pérennité** : Longue**Repère calculé** : Non renseigné**PHEC** : Non renseigné**NIVELLEMENT INITIAL****Méthode** : Non renseigné**Référence nivelée** : Marque d'inondation**Système altimétrique** : NGF IGN 1969 (système normal)**Altitude de la référence (en m)** : 80.170 m**Altitude calculée de l'eau (en m)** : 80.17

roquebrun\_ch\_st\_jacques