

Commune : **MONS** | Rivière : **L' Orb**

Pont de Tarassac

Commentaires : camping de Mons la Trivalle

3 Repère(s) sur le site

GÉNÉRAL

Unité de gestion : Méditerranée Ouest
 Code : DDTM_S_34160-003 Date de mise à jour : 14/11/2022
 Auteur : DDTM34

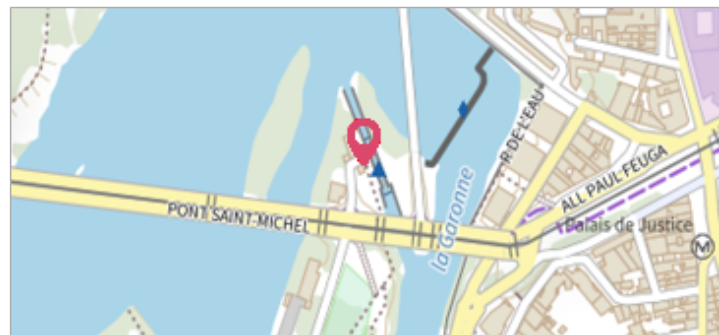


Photo du site

GÉOLOCALISATION

Coordonnées WGS84 : X: 2.97395120 / Y: 43.56388700
 Coordonnées RGF93 (Lambert 93) X: 697894.74 / Y: 6273869.5
 Coordonnées RGF93 (ETRS89) : X: 2.9739512 / Y: 43.563887
 Code Hydro: Y25-0400 Rive de référence:

24 Mai 1992 Altitude calculée de l'eau : **130.27 m**

Nature de l'inondation : **Débordement de cours d'eau** Nature du repère : **Laisse d'inondation**

Commentaires : Emplacement n° 68, rocher parc 68

GÉNÉRAL

Code : DDTM_R_34160-003_11 Date de mise à jour : 19/02/2018
 Auteur : DDTM34



MARQUE

Maximum de l'inondation : Oui
 Visibilité : Non renseigné État du repère : Non renseigné
 Pérennité : Non renseigné Repère calculé : Non renseigné
 PHEC : Non renseigné

NIVELLEMENT INITIAL

Méthode : Non renseigné
 Référence nivelée : Marque d'inondation
 Système altimétrique : NGF IGN 1969 (système normal)
 Altitude de la référence (en m) : 130.270 m
 Altitude calculée de l'eau (en m) : 130.27

Commune : **MONS** | Rivière : **L' Orb**

Pont de Tarassac

Commentaires : camping de Mons la Trivalle

3 Repère(s) sur le site

GÉNÉRAL

Unité de gestion : Méditerranée Ouest
 Code : DDTM_S_34160-003 Date de mise à jour : 14/11/2022
 Auteur : DDTM34

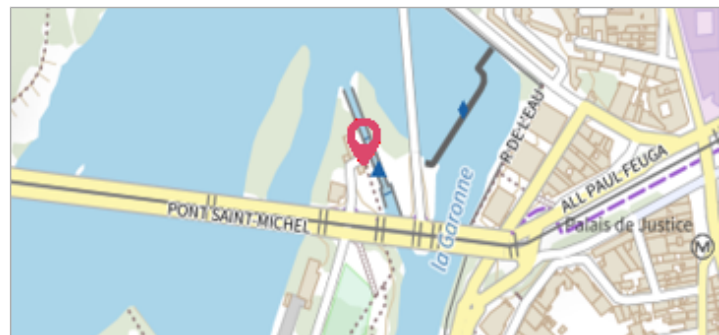


Photo du site

GÉOLOCALISATION

Coordonnées WGS84 : X: 2.97395120 / Y: 43.56388700
 Coordonnées RGF93 (Lambert 93) X: 697894.74 / Y: 6273869.5
 Coordonnées RGF93 (ETRS89) : X: 2.9739512 / Y: 43.563887
 Code Hydro: Y25-0400 Rive de référence:


29 Janvier 1996 Altitude calculée de l'eau : **130.37 m**

Nature de l'inondation : **Débordement de cours d'eau** Nature du repère : **Laisse d'inondation**

Commentaires : Emplacement n° 68, rocher parc 68

GÉNÉRAL

Code : DDTM_R_34160-003_12 Date de mise à jour : 24/04/2018
 Auteur : DDTM34



MARQUE

Maximum de l'inondation : Oui
 Visibilité : Non renseigné État du repère : Non renseigné
 Pérennité : Non renseigné Repère calculé : Non renseigné
 PHEC : Non renseigné

NIVELLEMENT INITIAL

Méthode : Non renseigné
 Référence nivelée : Marque d'inondation
 Système altimétrique : NGF IGN 1969 (système normal)
 Altitude de la référence (en m) : 130.370 m
 Altitude calculée de l'eau (en m) : 130.37

Commune : **MONS** | Rivière : **L' Orb**

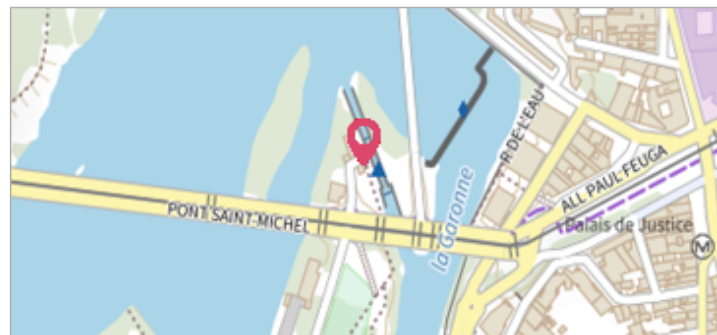
Pont de Tarassac

Commentaires : camping de Mons la Trivalle

3 Repère(s) sur le site

GÉNÉRAL

Unité de gestion : Méditerranée Ouest
 Code : DDTM_S_34160-003 Date de mise à jour : 14/11/2022
 Auteur : DDTM34



GÉOLOCALISATION

Coordonnées WGS84 : X: 2.97395120 / Y: 43.56388700
 Coordonnées RGF93 (Lambert 93) X: 697894.74 / Y: 6273869.5
 Coordonnées RGF93 (ETRS89) : X: 2.9739512 / Y: 43.563887
 Code Hydro: Y25-0400 Rive de référence:

17 Décembre 1985 Altitude calculée de l'eau : **131.06 m**

Nature de l'inondation : **Débordement de cours d'eau** Nature du repère : **Laisse d'inondation**

Commentaires : Emplacement n° 68, rocher parc 68

GÉNÉRAL

Code : DDTM_R_34160-003_13 Date de mise à jour : 24/04/2018
 Auteur : DDTM34



MARQUE

Maximum de l'inondation : Oui
 Visibilité : Non renseigné État du repère : Non renseigné
 Pérennité : Non renseigné Repère calculé : Non renseigné
 PHEC : Non renseigné

NIVELLEMENT INITIAL

Méthode : Non renseigné
 Référence nivelée : Marque d'inondation
 Système altimétrique : NGF IGN 1969 (système normal)
 Altitude de la référence (en m) : 131.060 m
 Altitude calculée de l'eau (en m) : 131.06