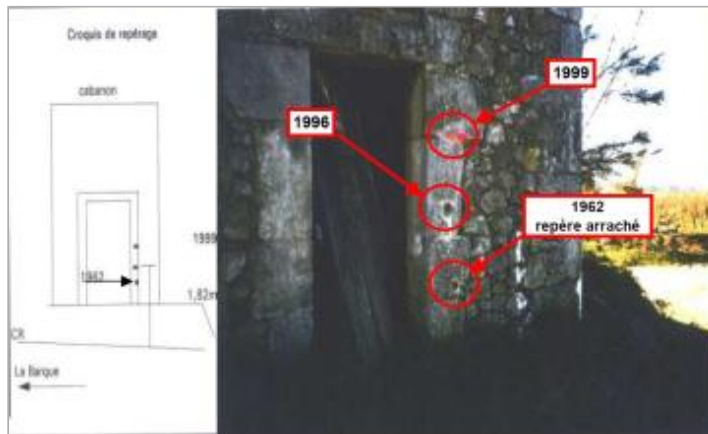
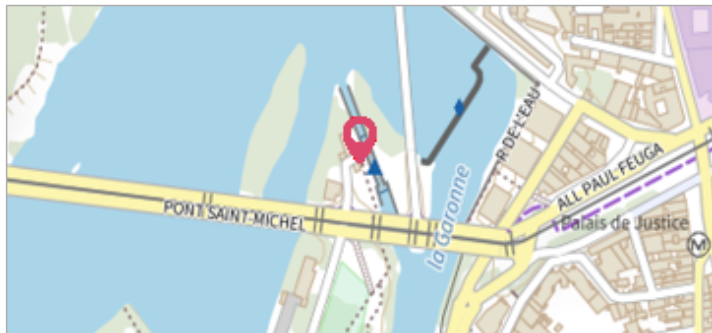


Commune : **NARBONNE**Rivière : **L' Aude****Parcelle N° ET 86****Commentaires** : Les Montilles - cabanon Cauffoppe**3** Repère(s) sur le site**GÉNÉRAL****Unité de gestion** : Méditerranée Ouest**Code** : DDTM11_S_623**Date de mise à jour** : 26/09/2017**Auteur** : DDTM 11

montant gauche de l'entrée - rive droite

GÉOLOCALISATION**Coordonnées WGS84** : X: 3.00607600 / Y: 43.23183900**Coordonnées RGF93 (Lambert 93)** X: 700493.9 / Y: 6236959.86**Coordonnées RGF93 (ETRS89)** : X: 3.006076 / Y: 43.231839**Code Hydro**: Y1--0200**Rive de référence**: Droite**8 Novembre 1962**Nature de l'inondation : **Débordement de cours d'eau**Altitude calculée de l'eau : **9.97 m**Nature du repère : **Non renseigné****Commentaires** : Montant droit de l'entrée - rive droite. Etude 1994 . Date d'enquete : 01/07/1999**GÉNÉRAL****Code** : DDTM11_R_623_1**Date de mise à jour** :**Auteur** : DDTM 11

17/04/2018

MARQUE**Maximum de l'inondation** : Oui**Visibilité** : Non renseigné**État du repère** : Non renseigné**Pérennité** : Non renseigné**Repère calculé** : Non renseigné**PHEC** : Non renseigné**SOURCE DE REPÉRAGE : RECENSEMENT DES REPÈRES DE CRUES SUR LE DÉPARTEMENT DE L'AUDE, RÉALISÉ PAR LA DDTM11 -****Type de repérage** : Source bibliographique**Organisme** : DDTM 11**NIVELLEMENT INITIAL****Méthode** : Non renseigné**Référence nivelée** : Autre type de référence**Système altimétrique** : NGF IGN 1969 (système normal)**Altitude de la référence (en m)** : 9.570 m**Différence entre le niveau d'eau et la référence (en m)** : 0.400 m**Altitude calculée de l'eau (en m)** : 9.97

Commune : **NARBONNE** | Rivière : **L' Aude**

Parcelle N° ET 86

Commentaires : Les Montilles - cabanon Cauffoppe

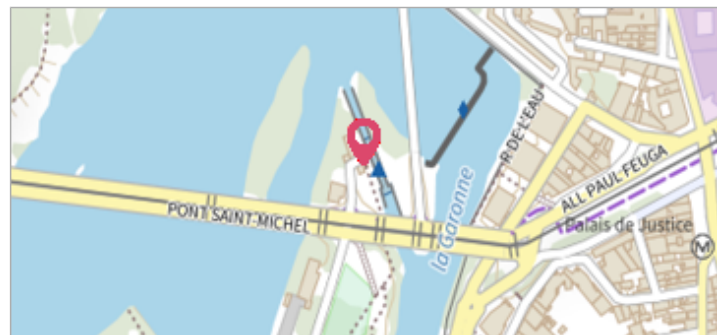
3 Repère(s) sur le site

GÉNÉRAL

Unité de gestion : Méditerranée Ouest

Code : DDTM11_S_623 **Date de mise à jour** : 26/09/2017

Auteur : DDTM 11



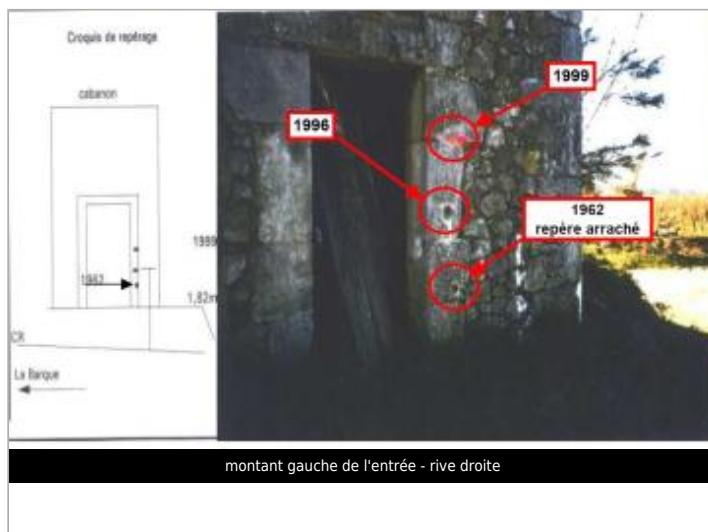
GÉOLOCALISATION

Coordonnées WGS84 : X: 3.00607600 / Y: 43.23183900

Coordonnées RGF93 (Lambert 93) X: 700493.9 / Y: 6236959.86

Coordonnées RGF93 (ETRS89) : X: 3.006076 / Y: 43.231839

Code Hydro: Y1--0200 **Rive de référence**: Droite



7 Décembre 1996 Altitude calculée de l'eau : **10.45 m**

Nature de l'inondation : **Débordement de cours d'eau** Nature du repère : **Non renseigné**

Commentaires : Montant droit de l'entrée - rive droite. Q = 1600m3/s. Date d'enquete : 01/07/1999

GÉNÉRAL

Code : DDTM11_R_623_2 **Date de mise à jour** : 19/02/2018

Auteur : DDTM 11



MARQUE

Maximum de l'inondation : Oui

Visibilité : Non renseigné **État du repère** : Non renseigné

Pérennité : Non renseigné **Repère calculé** : Non renseigné

PHEC : Non renseigné

SOURCE DE REPÉRAGE : RECENSEMENT DES REPÈRES DE CRUES SUR LE DÉPARTEMENT DE L'AUDE, RÉALISÉ PAR LA DDTM11 -

Type de repérage : Source bibliographique

Organisme : DDTM 11

NIVELLEMENT INITIAL

Méthode : Non renseigné

Référence nivelée : Autre type de référence

Système altimétrique : NGF IGN 1969 (système normal)

Altitude de la référence (en m) : 9.570 m

Différence entre le niveau d'eau et la référence (en m) : 0.880 m

Altitude calculée de l'eau (en m) : 10.45

Commune : **NARBONNE** | Rivière : **L' Aude**

Parcelle N° ET 86

Commentaires : Les Montilles - cabanon Cauffoppe

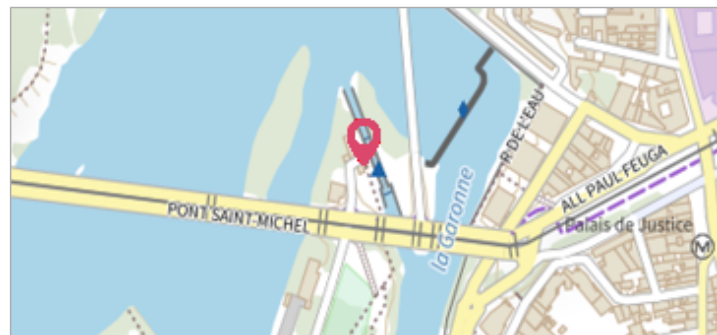
3 Repère(s) sur le site

GÉNÉRAL

Unité de gestion : Méditerranée Ouest

Code : DDTM11_S_623 **Date de mise à jour** : 26/09/2017

Auteur : DDTM 11



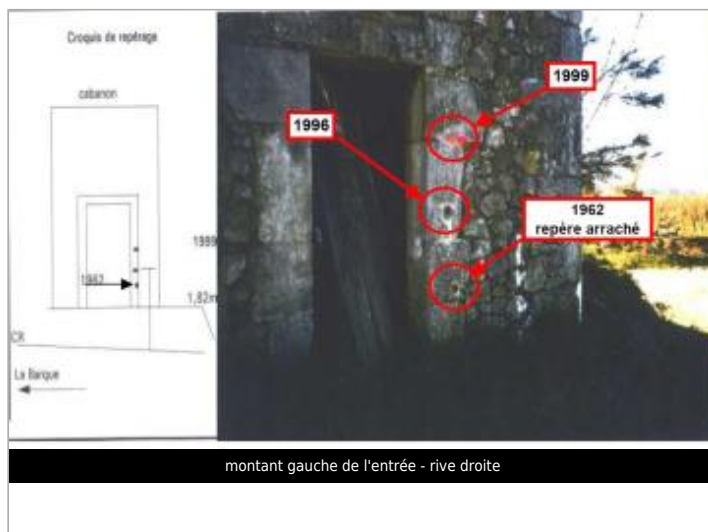
GÉOLOCALISATION

Coordonnées WGS84 : X: 3.00607600 / Y: 43.23183900

Coordonnées RGF93 (Lambert 93) X: 700493.9 / Y: 6236959.86

Coordonnées RGF93 (ETRS89) : X: 3.006076 / Y: 43.231839

Code Hydro: Y1--0200 **Rive de référence**: Droite



12 Novembre 1999 Altitude calculée de l'eau : **10.87 m**

Nature de l'inondation : **Débordement de cours d'eau** Nature du repère : **Non renseigné**

Commentaires : Montant droit de l'entrée - rive droite. Q =4000m3/s. Date d'enquete : 22/06/2005

GÉNÉRAL

Code : DDTM11_R_623_3 **Date de mise à jour** : 24/04/2018

Auteur : DDTM 11



MARQUE

Maximum de l'inondation : Oui

Visibilité : Non renseigné **État du repère** : Non renseigné

Pérennité : Non renseigné **Repère calculé** : Non renseigné

PHEC : Non renseigné

SOURCE DE REPÉRAGE : RECENSEMENT DES REPÈRES DE CRUES SUR LE DÉPARTEMENT DE L'AUDE, RÉALISÉ PAR LA DDTM11 -

Type de repérage : Source bibliographique

Organisme : DDTM 11

NIVELLEMENT INITIAL

Méthode : Non renseigné

Référence nivelée : Autre type de référence

Système altimétrique : NGF IGN 1969 (système normal)

Altitude de la référence (en m) : 9.570 m

Différence entre le niveau d'eau et la référence (en m) : 1.300 m

Altitude calculée de l'eau (en m) : 10.87