

Commune : **COURSAN** | Rivière : **L' Aude**

Parcelle CZ 59

Commentaires : Coutelle

4 Repère(s) sur le site


GÉNÉRAL

Unité de gestion : Méditerranée Ouest
 Code : DDTM11_S_620 Date de mise à jour : 08/09/2017
 Auteur : DDTM 11



GÉOLOCALISATION

Coordonnées WGS84 : X: 3.03224846 / Y: 43.25591290
 Coordonnées RGF93 (Lambert 93) X: 702620.3 / Y: 6239636.66
 Coordonnées RGF93 (ETRS89) : X: 3.0322485 / Y: 43.2559129
 Code Hydro: Y1--0200 Rive de référence: Gauche



1^{er} Janvier 1972 Altitude calculée de l'eau : **6.01 m**

Nature de l'inondation : **Débordement de cours d'eau** Nature du repère : **Marque peinture ou encre**

Commentaires : Pilier gauche du hangar rive gauche. trait noir. Date d'enquete : 08/12/1994

GÉNÉRAL

Code : DDTM11_R_620_1 Date de mise à jour : 17/04/2018
 Auteur : DDTM 11



MARQUE

Maximum de l'inondation : Oui
 Visibilité : Non renseigné État du repère : Non renseigné
 Pérennité : Non renseigné Repère calculé : Non renseigné
 PHEC : Non renseigné

SOURCE DE REPÉRAGE : RECENSEMENT DES REPÈRES DE CRUES SUR LE DÉPARTEMENT DE L'AUDE, RÉALISÉ PAR LA DDTM11 -

Type de repérage : Source bibliographique
 Organisme : DDTM 11

NIVELLEMENT INITIAL

Méthode : Non renseigné
 Référence nivelée : Autre type de référence
 Système altimétrique : NGF IGN 1969 (système normal)
 Altitude de la référence (en m) : 5.680 m
 Différence entre le niveau d'eau et la référence (en m) : 0.330 m
 Altitude calculée de l'eau (en m) : 6.01

Commune : **COURSAN** | Rivière : **L' Aude**

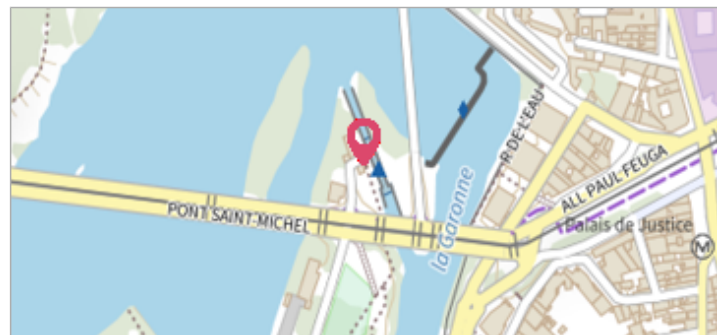
Parcelle CZ 59

Commentaires : Coutelle

4 Repère(s) sur le site


GÉNÉRAL

Unité de gestion : Méditerranée Ouest
 Code : DDTM11_S_620 Date de mise à jour : 08/09/2017
 Auteur : DDTM 11



GÉOLOCALISATION

Coordonnées WGS84 : X: 3.03224846 / Y: 43.25591290
 Coordonnées RGF93 (Lambert 93) X: 702620.3 / Y: 6239636.66
 Coordonnées RGF93 (ETRS89) : X: 3.0322485 / Y: 43.2559129
 Code Hydro: Y1--0200 Rive de référence: Gauche




7 Décembre 1996 Altitude calculée de l'eau : **6.04 m**

Nature de l'inondation : **Débordement de cours d'eau** Nature du repère : **Plaque**

Commentaires : Pilier gauche du hangar rive gauche. Q= 1600 m3 / sec . Date d'enquete : 21/12/1999

GÉNÉRAL

Code : DDTM11_R_620_2 Date de mise à jour : 19/02/2018
 Auteur : DDTM 11



MARQUE

Maximum de l'inondation : Oui
 Visibilité : Non renseigné État du repère : Non renseigné
 Pérennité : Non renseigné Repère calculé : Non renseigné
 PHEC : Non renseigné

SOURCE DE REPÉRAGE : RECENSEMENT DES REPÈRES DE CRUES SUR LE DÉPARTEMENT DE L'AUDE, RÉALISÉ PAR LA DDTM11 -

Type de repérage : Source bibliographique
 Organisme : DDTM 11

NIVELLEMENT INITIAL

Méthode : Non renseigné
 Référence nivelée : Autre type de référence
 Système altimétrique : NGF IGN 1969 (système normal)
 Altitude de la référence (en m) : 5.680 m
 Différence entre le niveau d'eau et la référence (en m) : 0.360 m
 Altitude calculée de l'eau (en m) : 6.04

Commune : **COURSAN** | Rivière : **L' Aude**

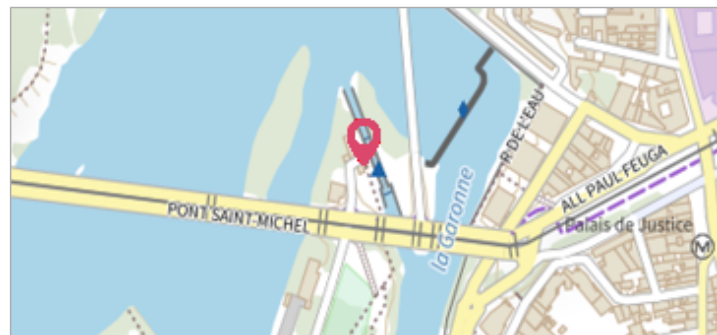
Parcelle CZ 59

Commentaires : Coutelle

4 Repère(s) sur le site


GÉNÉRAL

Unité de gestion : Méditerranée Ouest
 Code : DDTM11_S_620 Date de mise à jour : 08/09/2017
 Auteur : DDTM 11



GÉOLOCALISATION

Coordonnées WGS84 : X: 3.03224846 / Y: 43.25591290
 Coordonnées RGF93 (Lambert 93) X: 702620.3 / Y: 6239636.66
 Coordonnées RGF93 (ETRS89) : X: 3.0322485 / Y: 43.2559129
 Code Hydro: Y1--0200 Rive de référence: Gauche




8 Novembre 1962 Altitude calculée de l'eau : **6.3 m**

Nature de l'inondation : **Débordement de cours d'eau** Nature du repère : **Plaque**

Commentaires : Pilier gauche du hangar rive gauche. Date d'enquete : 08/12/1994

GÉNÉRAL

Code : DDTM11_R_620_3 Date de mise à jour : 19/02/2018
 Auteur : DDTM 11



MARQUE

Maximum de l'inondation : Oui
 Visibilité : Non renseigné État du repère : Non renseigné
 Pérennité : Non renseigné Repère calculé : Non renseigné
 PHEC : Non renseigné

SOURCE DE REPÉRAGE : RECENSEMENT DES REPÈRES DE CRUES SUR LE DÉPARTEMENT DE L'AUDE, RÉALISÉ PAR LA DDTM11 -


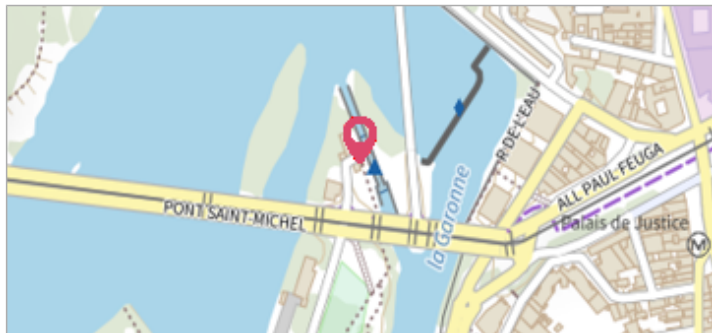
Type de repérage : Source bibliographique
 Organisme : DDTM 11

NIVELLEMENT INITIAL

Méthode : Non renseigné
 Référence nivelée : Autre type de référence
 Système altimétrique : NGF IGN 1969 (système normal)
 Altitude de la référence (en m) : 5.680 m
 Différence entre le niveau d'eau et la référence (en m) : 0.620 m
 Altitude calculée de l'eau (en m) : 6.3

Commune : **COURSAN**Rivière : **L' Aude****Parcelle CZ 59****Commentaires** : Coutelle**4**


Repère(s) sur le site

GÉNÉRAL**Unité de gestion** : Méditerranée Ouest**Code** : DDTM11_S_620**Date de mise à jour** : 08/09/2017**Auteur** : DDTM 11

Vue du site

GÉOLOCALISATION**Coordonnées WGS84** : X: 3.03224846 / Y: 43.25591290**Coordonnées RGF93 (Lambert 93)** X: 702620.3 / Y: 6239636.66**Coordonnées RGF93 (ETRS89)** : X: 3.0322485 / Y: 43.2559129**Code Hydro**: Y1--0200**Rive de référence**: Gauche**12 Novembre 1999**Altitude calculée de l'eau : **7.16 m**Nature de l'inondation : **Débordement de cours d'eau**Nature du repère : **Plaque****Commentaires** : Pilier gauche du hangar rive gauche. Q= 4000 m3 / sec . Date d'enquete : 21/12/1999**GÉNÉRAL****Code** : DDTM11_R_620_4**Date de mise à jour** :**Auteur** : DDTM 11

17/04/2018

MARQUE**Maximum de l'inondation** : Oui**Visibilité** : Non renseigné**État du repère** : Non renseigné**Pérennité** : Non renseigné**Repère calculé** : Non renseigné**PHEC** : Non renseigné**SOURCE DE REPÉRAGE : RECENSEMENT DES REPÈRES DE CRUES SUR LE DÉPARTEMENT DE L'AUDE, RÉALISÉ PAR LA DDTM11 -****Type de repérage** : Source bibliographique**Organisme** : DDTM 11**NIVELLEMENT INITIAL****Méthode** : Non renseigné**Référence nivelée** : Autre type de référence**Système altimétrique** : NGF IGN 1969 (système normal)**Altitude de la référence (en m)** : 5.680 m**Différence entre le niveau d'eau et la référence (en m)** : 1.480 m**Altitude calculée de l'eau (en m)** : 7.16

Vue du repère