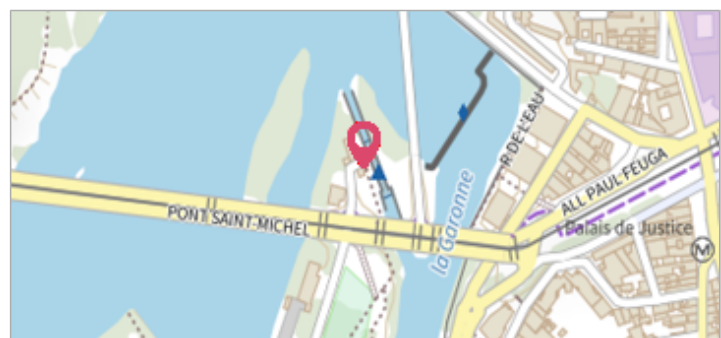


Commune : **COUIZA** | Rivière : **L' Aude**
RD 118 PR 75+250

Commentaires : Mayrac 2 Repère(s) sur le site

GÉNÉRAL
 Unité de gestion : Méditerranée Ouest
 Code : DDTM11_S_519 Date de mise à jour : 08/09/2017
 Auteur : DDTM 11




GÉOLOCALISATION
 Coordonnées WGS84 : X: 2.25636141 / Y: 42.95533250
 Coordonnées RGF93 (Lambert 93) X: 639262.94 / Y: 6206502.94
 Coordonnées RGF93 (ETRS89) : X: 2.2563614 / Y: 42.9553325
 Code Hydro: Y1--0200 Rive de référence: Droite



27 Septembre 1992 Altitude calculée de l'eau : **222.51 m**
 Nature de l'inondation : **Débordement de cours d'eau** Nature du repère : **Plaque**

Commentaires : Façade - rive droite. influence crue de la Sals - repère N° R 1 . Date d'enquete : 21/12/1999

GÉNÉRAL
 Code : DDTM11_R_519_1 Date de mise à jour : 17/04/2018
 Auteur : DDTM 11



MARQUE
 Maximum de l'inondation : Oui
 Visibilité : Non renseigné État du repère : Non renseigné
 Pérennité : Non renseigné Repère calculé : Non renseigné
 PHEC : Non renseigné

SOURCE DE REPÉRAGE : RECENSEMENT DES REPÈRES DE CRUES SUR LE DÉPARTEMENT DE L'AUDE, RÉALISÉ PAR LA DDTM11 -
 Type de repérage : Source bibliographique
 Organisme : DDTM 11

NIVELLEMENT INITIAL
 Méthode : Non renseigné
 Référence nivelée : Autre type de référence
 Système altimétrique : NGF IGN 1969 (système normal)
 Altitude de la référence (en m) : 220.610 m
 Différence entre le niveau d'eau et la référence (en m) : 1.900 m
 Altitude calculée de l'eau (en m) : 222.51

Commune : **COUIZA**Rivière : **L' Aude****RD 118 PR 75+250**

Commentaires : Mayrac

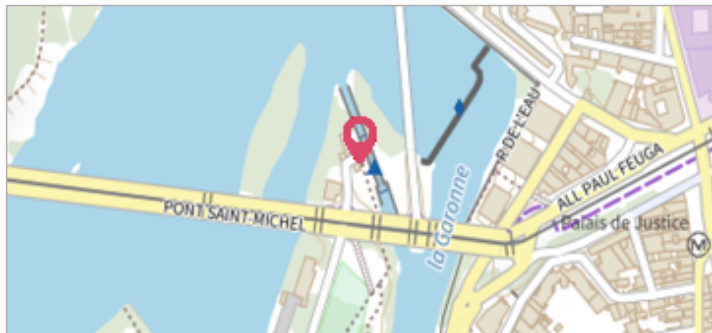
2 Repère(s) sur le site**GÉNÉRAL**

Unité de gestion : Méditerranée Ouest

Code : DDTM11_S_519

Date de mise à jour : 08/09/2017

Auteur : DDTM 11



Vue du site

GÉOLOCALISATION

Coordonnées WGS84 : X: 2.25636141 / Y: 42.95533250

Coordonnées RGF93 (Lambert 93) X: 639262.94 / Y: 6206502.94

Coordonnées RGF93 (ETRS89) : X: 2.2563614 / Y: 42.9553325

Code Hydro: Y1--0200

Rive de référence: Droite

**13 Septembre 1963**Altitude calculée de l'eau : **222.58 m**Nature de l'inondation : **Débordement de cours d'eau**Nature du repère : **Plaque**

Commentaires : Façade - rive droite. crue de l'Aude, doute sur la hauteur / TN du repère de 1963 : l'observation des crues 1992-63 montre un écart moyen= 1,40m . Date d'enquete : 09/12/1994

GÉNÉRAL

Code : DDTM11_R_519_2

Date de mise à jour :

Auteur : DDTM 11

19/02/2018

MARQUE

Maximum de l'inondation : Oui

Visibilité : Non renseigné

État du repère : Non renseigné

Pérennité : Non renseigné

Repère calculé : Non renseigné

PHEC : Non renseigné



Vue du repère

SOURCE DE REPÉRAGE : RECENSEMENT DES REPÈRES DE CRUES SUR LE DÉPARTEMENT DE L'AUDE, RÉALISÉ PAR LA DDTM11 -

Type de repérage : Source bibliographique

Organisme : DDTM 11

NIVELLEMENT INITIAL

Méthode : Non renseigné

Référence nivelée : Autre type de référence

Système altimétrique : NGF IGN 1969 (système normal)

Altitude de la référence (en m) : 220.680 m

Différence entre le niveau d'eau et la référence (en m) : 1.900 m

Altitude calculée de l'eau (en m) : 222.58