

Commune : **SALLELES-D'AUDE** | Rivière : **La Cesse**

Pont Canal du Midi sur la Cesse

Commentaires : Broutade

3 Repère(s) sur le site

GÉNÉRAL

Unité de gestion : Méditerranée Ouest
 Code : DDTM11_S_326 Date de mise à jour : 03/10/2017
 Auteur : DDTM 11



GÉOLOCALISATION

Coordonnées WGS84 : X: 2.91577250 / Y: 43.28005200
 Coordonnées RGF93 (Lambert 93) X: 693159.09 / Y: 6242323.25
 Coordonnées RGF93 (ETRS89) : X: 2.9157725 / Y: 43.280052
 Code Hydro: Y1600500 Rive de référence: Gauche

25 Octobre 1891 Altitude calculée de l'eau : **26.91 m**

Nature de l'inondation : **Débordement de cours d'eau** Nature du repère : **Non renseigné**

Commentaires : Arche du pont aval - rive gauche. Ex N° 60-F. Date d'enquete : 01/07/1999

GÉNÉRAL

Code : DDTM11_R_326_1 Date de mise à jour : 19/02/2018
 Auteur : DDTM 11



MARQUE

Maximum de l'inondation : Oui
 Visibilité : Non renseigné État du repère : Non renseigné
 Pérennité : Non renseigné Repère calculé : Non renseigné
 PHEC : Non renseigné

SOURCE DE REPÉRAGE : RECENSEMENT DES REPÈRES DE CRUES SUR LE DÉPARTEMENT DE L'AUDE, RÉALISÉ PAR LA DDTM11 -

Type de repérage : Source bibliographique
 Organisme : DDTM 11

NIVELLEMENT INITIAL

Méthode : Non renseigné
 Référence nivelée : Marque d'inondation
 Système altimétrique : NGF IGN 1969 (système normal)
 Altitude de la référence (en m) : 26.910 m
 Altitude calculée de l'eau (en m) : 26.91


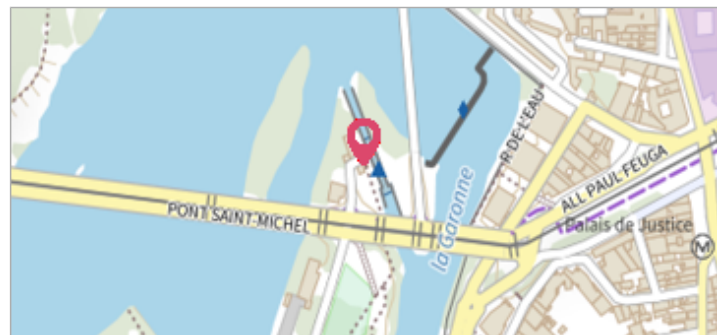
Commune : **SALLELES-D'AUDE** | Rivière : **La Cesse**

Pont Canal du Midi sur la Cesse

Commentaires : Broutade **3** Repère(s) sur le site

GÉNÉRAL

Unité de gestion : Méditerranée Ouest
 Code : DDTM11_S_326 Date de mise à jour : 03/10/2017
 Auteur : DDTM 11



Canal du midi - arche du pont-aval - rive gauche

GÉOLOCALISATION

Coordonnées WGS84 : X: 2.91577250 / Y: 43.28005200
 Coordonnées RGF93 (Lambert 93) X: 693159.09 / Y: 6242323.25
 Coordonnées RGF93 (ETRS89) : X: 2.9157725 / Y: 43.280052
 Code Hydro: Y1600500 Rive de référence: Gauche

12 Septembre 1875 Altitude calculée de l'eau : **30.31 m**

Nature de l'inondation : **Débordement de cours d'eau** Nature du repère : **Marque gravée**

Commentaires : Arche du pont aval - rive gauche. date de crue gravée sur la paroi supérieure de la culée - Ex N° 60-F. Date d'enquete : 01/07/1999

GÉNÉRAL

Code : DDTM11_R_326_3 Date de mise à jour : 05/06/2019
 Auteur : DDTM 11

MARQUE

Maximum de l'inondation : Oui
 Visibilité : Non renseigné État du repère : Non renseigné
 Pérennité : Non renseigné Repère calculé : Non renseigné
 PHEC : Non renseigné

SOURCE DE REPÉRAGE : RECENSEMENT DES REPÈRES DE CRUES SUR LE DÉPARTEMENT DE L'AUDE, RÉALISÉ PAR LA DDTM11 -

Type de repérage : Source bibliographique
 Organisme : DDTM 11

NIVELLEMENT INITIAL

Méthode : Non renseigné
 Référence nivelée : Marque d'inondation
 Système altimétrique : NGF IGN 1969 (système normal)
 Altitude de la référence (en m) : 30.310 m
 Altitude calculée de l'eau (en m) : 30.31

Commune : **SALLELES-D'AUDE** | Rivière : **La Cesse**

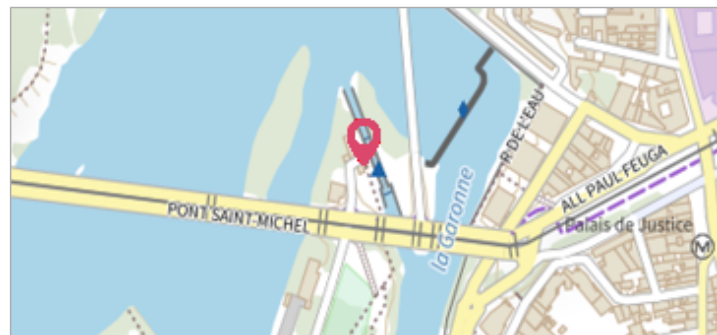
Pont Canal du Midi sur la Cesse

Commentaires : Broutade

3 Repère(s) sur le site

GÉNÉRAL

Unité de gestion : Méditerranée Ouest
 Code : DDTM11_S_326 Date de mise à jour : 03/10/2017
 Auteur : DDTM 11



Canal du midi - arche du pont-aval - rive gauche

GÉOLOCALISATION

Coordonnées WGS84 : X: 2.91577250 / Y: 43.28005200
 Coordonnées RGF93 (Lambert 93) X: 693159.09 / Y: 6242323.25
 Coordonnées RGF93 (ETRS89) : X: 2.9157725 / Y: 43.280052
 Code Hydro: Y1600500 Rive de référence: Gauche


18 Septembre 1843 Altitude calculée de l'eau : **28.51 m**

Nature de l'inondation : **Débordement de cours d'eau** Nature du repère : **Marque gravée**

Commentaires : Arche du pont aval - rive gauche. date de crue gravée sur la paroi supérieure de la culée - Ex N° 60-F. Date d'enquete : 01/07/1999

GÉNÉRAL

Code : DDTM11_R_326_2 Date de mise à jour : 17/04/2018
 Auteur : DDTM 11



MARQUE

Maximum de l'inondation : Oui
 Visibilité : Non renseigné État du repère : Non renseigné
 Pérennité : Non renseigné Repère calculé : Non renseigné
 PHEC : Non renseigné

SOURCE DE REPÉRAGE : RECENSEMENT DES REPÈRES DE CRUES SUR LE DÉPARTEMENT DE L'AUDE, RÉALISÉ PAR LA DDTM11 -

Type de repérage : Source bibliographique
 Organisme : DDTM 11

NIVELLEMENT INITIAL

Méthode : Non renseigné
 Référence nivelée : Marque d'inondation
 Système altimétrique : NGF IGN 1969 (système normal)
 Altitude de la référence (en m) : 28.510 m
 Altitude calculée de l'eau (en m) : 28.51