


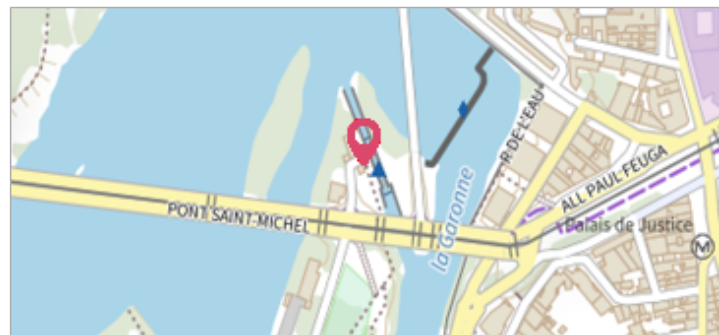
Commune : **VILLEMUSTAUSOU** | Rivière : **L' Aude**

Pont de la mijane sur canal du Midi #2

Commentaires : La Mijane 2 Repère(s) sur le site

GÉNÉRAL

Unité de gestion : Méditerranée Ouest
 Code : DDTM11_S_191b Date de mise à jour : 08/09/2017
 Auteur : DDTM 11



GÉOLOCALISATION

Coordonnées WGS84 : X: 2.39410000 / Y: 43.24260000
 Coordonnées RGF93 (Lambert 93) X: 650757.64 / Y: 6238345.07
 Coordonnées RGF93 (ETRS89) : X: 2.3941 / Y: 43.2426
 Code Hydro: Y1--0200 Rive de référence: Non renseigné

23 Mai 1910 Altitude calculée de l'eau : **94.557 m**

Nature de l'inondation : **Débordement de cours d'eau** Nature du repère : **Non renseigné**

Commentaires : Culée droite - amont - aval. Amont - crue du Fresquel . Date d'enquete : 04/01/1995

GÉNÉRAL

Code : DDTM11_R_191b_1 Date de mise à jour : 24/04/2018
 Auteur : DDTM 11



MARQUE

Maximum de l'inondation : Oui
 Visibilité : Non renseigné État du repère : Non renseigné
 Pérennité : Non renseigné Repère calculé : Non renseigné
 PHEC : Non renseigné

SOURCE DE REPÉRAGE : RECENSEMENT DES REPÈRES DE CRUES SUR LE DÉPARTEMENT DE L'AUDE, RÉALISÉ PAR LA DDTM11 -

Type de repérage : Source bibliographique
 Organisme : DDTM 11

NIVELLEMENT INITIAL

Méthode : Non renseigné
 Référence nivelée : Autre type de référence
 Système altimétrique : NGF IGN 1969 (système normal)
 Altitude de la référence (en m) : 94.187 m
 Différence entre le niveau d'eau et la référence (en m) : 0.370 m
 Altitude calculée de l'eau (en m) : 94.557

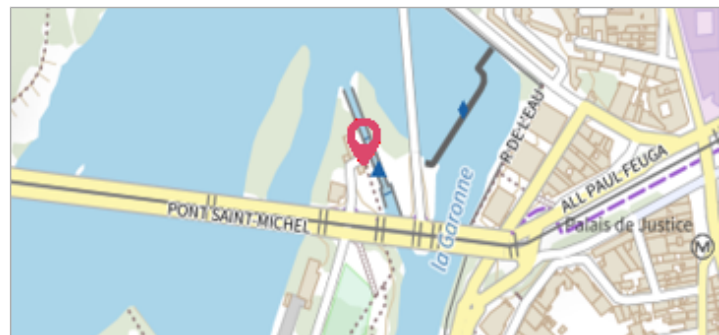
Commune : **VILLEMUSTAUSOU** | Rivière : **L' Aude**

Pont de la mijane sur canal du Midi #2

Commentaires : La Mijane 2 Repère(s) sur le site

GÉNÉRAL

Unité de gestion : Méditerranée Ouest
 Code : DDTM11_S_191b Date de mise à jour : 08/09/2017
 Auteur : DDTM 11



Vue du site

GÉOLOCALISATION

Coordonnées WGS84 : X: 2.39410000 / Y: 43.24260000
 Coordonnées RGF93 (Lambert 93) X: 650757.64 / Y: 6238345.07
 Coordonnées RGF93 (ETRS89) : X: 2.3941 / Y: 43.2426
 Code Hydro: Y1--0200 Rive de référence: Non renseigné

25 Octobre 1891 Altitude calculée de l'eau : **95.279 m**

Nature de l'inondation : **Débordement de cours d'eau** Nature du repère : **Marque gravée**

Commentaires : Culée droite - amont - aval. Amont - trait gravé sur l'angle - crue de l'Aude - (rive gauche) . Date d'enquete : 04/01/1995

GÉNÉRAL

Code : DDTM11_R_191b_2 Date de mise à jour : 19/02/2018
 Auteur : DDTM 11



Vue du repère

MARQUE

Maximum de l'inondation : Oui
 Visibilité : Non renseigné État du repère : Non renseigné
 Pérennité : Non renseigné Repère calculé : Non renseigné
 PHEC : Non renseigné

SOURCE DE REPÉRAGE : RECENSEMENT DES REPÈRES DE CRUES SUR LE DÉPARTEMENT DE L'AUDE, RÉALISÉ PAR LA DDTM11 -

Type de repérage : Source bibliographique
 Organisme : DDTM 11

NIVELLEMENT INITIAL

Méthode : Non renseigné
 Référence nivelée : Autre type de référence
 Système altimétrique : NGF IGN 1969 (système normal)
 Altitude de la référence (en m) : 94.179 m
 Différence entre le niveau d'eau et la référence (en m) : 1.100 m
 Altitude calculée de l'eau (en m) : 95.279