

Commune : **LIMOUX** | Rivière : **L' Aude**

C R 134 Propriété

Commentaires : Flassian Est

2 Repère(s) sur le site

GÉNÉRAL

Unité de gestion : Méditerranée Ouest
 Code : DDTM11_S_137 Date de mise à jour : 08/09/2017
 Auteur : DDTM 11



GÉOLOCALISATION

Coordonnées WGS84 : X: 2.22268805 / Y: 43.06857750
 Coordonnées RGF93 (Lambert 93) X: 636636.69 / Y: 6219120.63
 Coordonnées RGF93 (ETRS89) : X: 2.2226881 / Y: 43.0685775
 Code Hydro: Y1--0200 Rive de référence: Gauche




25 Octobre 1891 Altitude calculée de l'eau : **non déterminé**

Nature de l'inondation : **Débordement de cours d'eau** Nature du repère : **Plaque**

Commentaires : Façade Est - rive gauche. repères situés dans anciens clapiers - Aude . Date d'enquete : 02/08/2002

GÉNÉRAL

Code : DDTM11_R_137_1 Date de mise à jour : 24/04/2018
 Auteur : DDTM 11



MARQUE

Maximum de l'inondation : Oui
 Visibilité : Non renseigné État du repère : Non renseigné
 Pérennité : Non renseigné Repère calculé : Non renseigné
 PHEC : Non renseigné

SOURCE DE REPÉRAGE : RECENSEMENT DES REPÈRES DE CRUES SUR LE DÉPARTEMENT DE L'AUDE, RÉALISÉ PAR LA DDTM11 -

Type de repérage : Source bibliographique
 Organisme : DDTM 11

NIVELLEMENT INITIAL

Méthode : Non renseigné
 Référence nivelée : Autre type de référence
 Système altimétrique : NGF IGN 1969 (système normal)
 Différence entre le niveau d'eau et la référence (en m) : 2.000 m

Commune : **LIMOUX** | Rivière : **L' Aude**

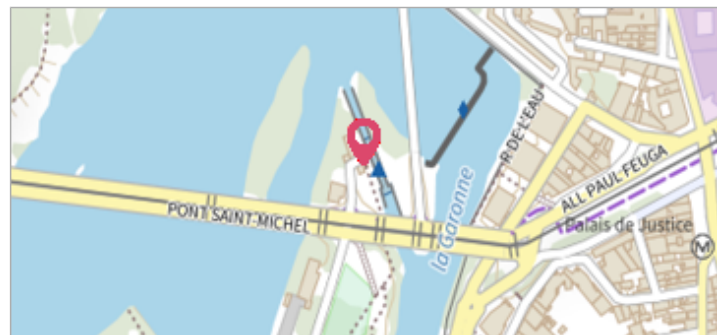
C R 134 Propriété

Commentaires : Flassian Est

2 Repère(s) sur le site

GÉNÉRAL

Unité de gestion : Méditerranée Ouest
 Code : DDTM11_S_137 Date de mise à jour : 08/09/2017
 Auteur : DDTM 11



GÉOLOCALISATION

Coordonnées WGS84 : X: 2.22268805 / Y: 43.06857750
 Coordonnées RGF93 (Lambert 93) X: 636636.69 / Y: 6219120.63
 Coordonnées RGF93 (ETRS89) : X: 2.2226881 / Y: 43.0685775
 Code Hydro: Y1--0200 Rive de référence: Gauche




1^{er} Août 1872 Altitude calculée de l'eau : **non déterminé**

Nature de l'inondation : **Débordement de cours d'eau** Nature du repère : **Plaque**

Commentaires : Façade Est - rive gauche. Date d'enquete : 02/08/2002

GÉNÉRAL

Code : DDTM11_R_137_2 Date de mise à jour : 19/02/2018
 Auteur : DDTM 11



MARQUE

Maximum de l'inondation : Oui
 Visibilité : Non renseigné État du repère : Non renseigné
 Pérennité : Non renseigné Repère calculé : Non renseigné
 PHEC : Non renseigné

SOURCE DE REPÉRAGE : RECENSEMENT DES REPÈRES DE CRUES SUR LE DÉPARTEMENT DE L'AUDE, RÉALISÉ PAR LA DDTM11 -

Type de repérage : Source bibliographique
 Organisme : DDTM 11

NIVELLEMENT INITIAL

Méthode : Non renseigné
 Référence nivelée : Autre type de référence
 Système altimétrique : NGF IGN 1969 (système normal)
 Différence entre le niveau d'eau et la référence (en m) : 1.000 m