

Commune : **CHASSE-SUR-RHONE** | Rivière : **Le Rhône**
608 Chemin de l'Islon

4 Repère(s) sur le site

GÉNÉRAL

Unité de gestion : Rhône amont
Code : IGN_S_R'.D.K3-80 **Date de mise à jour :** 12/07/2017
Auteur : IGN



GÉOLOCALISATION

Coordonnées WGS84 : X: 4.79204100 / Y: 45.57824800
Coordonnées RGF93 (Lambert 93) X: 839742.28 / Y: 6499223.69
Coordonnées RGF93 (ETRS89) : X: 4.792041 / Y: 45.578248
Code Hydro: V---0000 **Rive de référence:** Gauche

1856



Nature de l'inondation : **Débordement de cours d'eau**

Altitude calculée de l'eau : **156.02 m**

Nature du repère : **Marque gravée**

Commentaires : Mur d'appui d'une ancienne grue des haut-fourneaux appartenant a la société rhodanienne d'engrais, face au fleuve

GÉNÉRAL

Code : IGN_R_R'.D.K3-80-I **Date de mise à jour :** 19/02/2018
Auteur : IGN

MARQUE

Maximum de l'inondation : Oui
Visibilité : Non renseigné **État du repère :** Bon
Pérennité : Non renseigné **Repère calculé :** Non renseigné
PHEC : Non renseigné

SOURCE DE REPÉRAGE : RECENSEMENT DE REPÈRES DE CRUES ISSUS DE LA BASE DE DONNÉES GÉODÉSIQUE DE L'IGN - 27/02/2017

Type de repérage : Source bibliographique
Organisme : IGN

NIVELLEMENT INITIAL - 01/01/1980

Méthode : Non renseigné
Organisme : IGN
Référence nivelée : Marque d'inondation
Système altimétrique : NGF IGN 1969 (système normal)
Altitude de la référence (en m) : 156.020 m
Altitude calculée de l'eau (en m) : 156.02

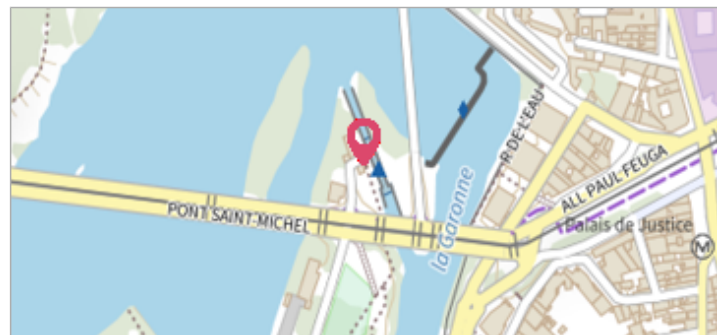
Commune : **CHASSE-SUR-RHONE** | Rivière : **Le Rhône**

608 Chemin de l'Islon

4 Repère(s) sur le site

GÉNÉRAL

Unité de gestion : Rhône amont
 Code : IGN_S_R'.D.K3-80 Date de mise à jour : 12/07/2017
 Auteur : IGN



GÉOLOCALISATION

Coordonnées WGS84 : X: 4.79204100 / Y: 45.57824800
 Coordonnées RGF93 (Lambert 93) X: 839742.28 / Y: 6499223.69
 Coordonnées RGF93 (ETRS89) : X: 4.792041 / Y: 45.578248
 Code Hydro: V---0000 Rive de référence: Gauche

1928 Altitude calculée de l'eau : **155.828 m**

Nature de l'inondation : **Débordement de cours d'eau** Nature du repère : **Marque gravée**

Commentaires : Mur d'appui d'une ancienne grue des haut-fourneaux appartenant a la société rhodanienne d'engrais, face au fleuve

GÉNÉRAL

Code : IGN_R_R'.D.K3-80-II Date de mise à jour : 24/04/2018
 Auteur : IGN



MARQUE

Maximum de l'inondation : Oui
 Visibilité : Non renseigné État du repère : Bon
 Pérennité : Non renseigné Repère calculé : Non renseigné
 PHEC : Non renseigné

SOURCE DE REPÉRAGE : RECENSEMENT DE REPÈRES DE CRUES ISSUS DE LA BASE DE DONNÉES GÉODÉSIQUE DE L'IGN - 27/02/2017

Type de repérage : Source bibliographique
 Organisme : IGN

NIVELLEMENT INITIAL - 01/01/1980

Méthode : Non renseigné
 Organisme : IGN
 Référence nivelée : Marque d'inondation
 Système altimétrique : NGF IGN 1969 (système normal)
 Altitude de la référence (en m) : 155.828 m
 Altitude calculée de l'eau (en m) : 155.828

Commune : **CHASSE-SUR-RHONE** | Rivière : **Le Rhône**

608 Chemin de l'Islon

4 Repère(s) sur le site

GÉNÉRAL

Unité de gestion : Rhône amont
 Code : IGN_S_R'.D.K3-80 Date de mise à jour : 12/07/2017
 Auteur : IGN



GÉOLOCALISATION

Coordonnées WGS84 : X: 4.79204100 / Y: 45.57824800
 Coordonnées RGF93 (Lambert 93) X: 839742.28 / Y: 6499223.69
 Coordonnées RGF93 (ETRS89) : X: 4.792041 / Y: 45.578248
 Code Hydro: V---0000 Rive de référence: Gauche

1918 Altitude calculée de l'eau : **155.442 m**

Nature de l'inondation : **Débordement de cours d'eau** Nature du repère : **Marque gravée**

Commentaires : Mur d'appui d'une ancienne grue des haut-fourneaux appartenant a la société rhodanienne d'engrais, face au fleuve

GÉNÉRAL

Code : IGN_R_R'.D.K3-80-III Date de mise à jour : 24/04/2018
 Auteur : IGN

MARQUE

Maximum de l'inondation : Oui
 Visibilité : Non renseigné État du repère : Bon
 Pérennité : Non renseigné Repère calculé : Non renseigné
 PHEC : Non renseigné

SOURCE DE REPÉRAGE : RECENSEMENT DE REPÈRES DE CRUES ISSUS DE LA BASE DE DONNÉES GÉODÉSIQUE DE L'IGN - 27/02/2017

Type de repérage : Source bibliographique
 Organisme : IGN

NIVELLEMENT INITIAL - 01/01/1980

Méthode : Non renseigné
 Organisme : IGN
 Référence nivelée : Marque d'inondation
 Système altimétrique : NGF IGN 1969 (système normal)
 Altitude de la référence (en m) : 155.442 m
 Altitude calculée de l'eau (en m) : 155.442

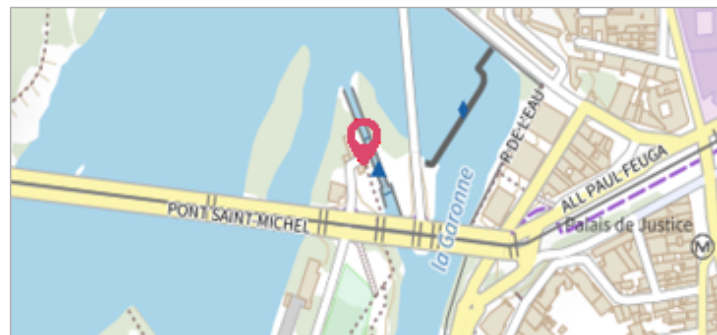
Commune : **CHASSE-SUR-RHONE** | Rivière : **Le Rhône**

608 Chemin de l'Islon

4 Repère(s) sur le site

GÉNÉRAL

Unité de gestion : Rhône amont
 Code : IGN_S_R'.D.K3-80 Date de mise à jour : 12/07/2017
 Auteur : IGN



GÉOLOCALISATION

Coordonnées WGS84 : X: 4.79204100 / Y: 45.57824800
 Coordonnées RGF93 (Lambert 93) X: 839742.28 / Y: 6499223.69
 Coordonnées RGF93 (ETRS89) : X: 4.792041 / Y: 45.578248
 Code Hydro: V---0000 Rive de référence: Gauche


1936 Altitude calculée de l'eau : **155.233 m**

Nature de l'inondation : **Débordement de cours d'eau** Nature du repère : **Marque gravée**

Commentaires : Mur d'appui d'une ancienne grue des haut-fourneaux appartenant a la société rhodanienne d'engrais, face au fleuve

GÉNÉRAL

Code : IGN_R_R'.D.K3-80-IV Date de mise à jour : 19/02/2018
 Auteur : IGN



MARQUE

Maximum de l'inondation : Oui
 Visibilité : Non renseigné État du repère : Bon
 Pérennité : Non renseigné Repère calculé : Non renseigné
 PHEC : Non renseigné

SOURCE DE REPÉRAGE : RECENSEMENT DE REPÈRES DE CRUES ISSUS DE LA BASE DE DONNÉES GÉODÉSIQUE DE L'IGN - 27/02/2017

Type de repérage : Source bibliographique
 Organisme : IGN

NIVELLEMENT INITIAL - 01/01/1980

Méthode : Non renseigné
 Organisme : IGN
 Référence nivelée : Marque d'inondation
 Système altimétrique : NGF IGN 1969 (système normal)
 Altitude de la référence (en m) : 155.233 m
 Altitude calculée de l'eau (en m) : 155.233