	Commune : VIRELADE	Rivière : La Garonne
Proche Castelmoron		

Commentaires : Dans le palus de Virelade. L'adresse du titre est obtenue par croisement entre la BD ADRESSE et les coordonnées du site.	4	Repère(s) sur le site
--	----------	-----------------------


GÉNÉRAL

Unité de gestion : Gironde-Adour-Dordogne
Code : IGNS_F'.E.C3-16 **Date de mise à jour** : 13/06/2017
Auteur : IGN



GÉOLOCALISATION

Coordonnées WGS84 : X: -0.37325500 / Y: 44.68061000
Coordonnées RGF93 (Lambert 93) X: 432755.45 / Y: 6403653.39
Coordonnées RGF93 (ETRS89) : X: -0.373255 / Y: 44.68061
Code Hydro: O---0000 **Rive de référence**: Gauche

	26 Juin 1875	Altitude calculée de l'eau : 9.011 m
Nature de l'inondation : Débordement de cours d'eau		Nature du repère : Marque gravée

Commentaires : Maison, mur de façade, face fleuve

GÉNÉRAL

Code : R_F'.E.C3-16-I **Date de mise à jour** : 19/02/2018
Auteur : IGN



MARQUE

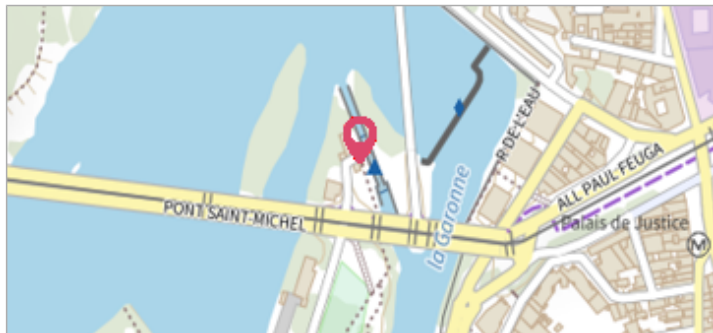
Maximum de l'inondation : Oui
Visibilité : Non renseigné **État du repère** : Non renseigné
Pérennité : Non renseigné **Repère calculé** : Non renseigné
PHEC : Non renseigné

SOURCE DE REPÉRAGE : RECENSEMENT DE REPÈRES DE CRUES ISSUS DE LA BASE DE DONNÉES GÉODÉSIQUE DE L'IGN - 27/02/2017

Type de repérage : Source bibliographique
Organisme : IGN


NIVELLEMENT INITIAL - 01/01/1986

Méthode : Non renseigné
Organisme : IGN
Commentaires sur le nivellement : A l'extrémité aval
Référence nivelée : Marque d'inondation
Système altimétrique : NGF IGN 1969 (système normal)
Altitude de la référence (en m) : 9.011 m
Altitude calculée de l'eau (en m) : 9.011

Commune : **VIRELADE**Rivière : **La Garonne****Proche Castelmoron****Commentaires** : Dans le palus de Virelade. L'adresse du titre est obtenue par croisement entre la BD ADRESSE et les coordonnées du site.**4** Repère(s) sur le site**GÉNÉRAL****Unité de gestion** : Gironde-Adour-Dordogne**Code** : IGNS_F'.E.C3-16**Date de mise à jour** : 13/06/2017**Auteur** : IGN**GÉOLOCALISATION****Coordonnées WGS84** : X: -0.37325500 / Y: 44.68061000**Coordonnées RGF93 (Lambert 93)** X: 432755.45 / Y: 6403653.39**Coordonnées RGF93 (ETRS89)** : X: -0.373255 / Y: 44.68061**Code Hydro**: O---0000**Rive de référence**: Gauche**2 Juin 1856**Altitude calculée de l'eau : **8.806 m**Nature de l'inondation : **Débordement de cours d'eau**Nature du repère : **Marque gravée****Commentaires** : Maison, mur de façade, face fleuve**GÉNÉRAL****Code** : R_F'.E.C3-16-II**Date de mise à jour** :**Auteur** : IGN

19/02/2018

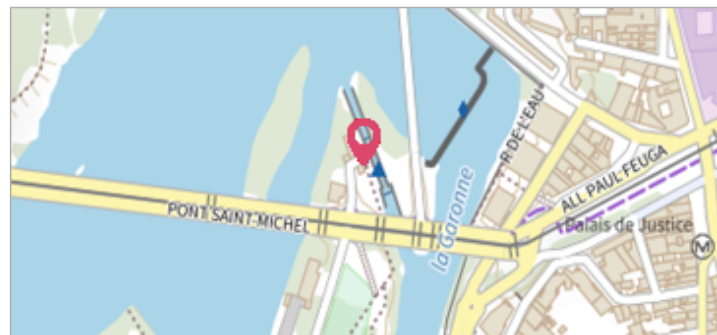
MARQUE**Maximum de l'inondation** : Oui**Visibilité** : Non renseigné**État du repère** : Non renseigné**Pérennité** : Non renseigné**Repère calculé** : Non renseigné**PHEC** : Non renseigné**SOURCE DE REPÉRAGE : RECENSEMENT DE REPÈRES DE CRUES
ISSUS DE LA BASE DE DONNÉES GÉODÉSIQUE DE L'IGN -
27/02/2017****Type de repérage** : Source bibliographique**Organisme** : IGN**NIVELLEMENT INITIAL - 01/01/1986****Méthode** : Non renseigné**Organisme** : IGN**Commentaires sur le nivellement** : A l'extrémité aval**Référence nivelée** : Marque d'inondation**Système altimétrique** : NGF IGN 1969 (système normal)**Altitude de la référence (en m)** : 8.806 m**Altitude calculée de l'eau (en m)** : 8.806

	Commune : VIRELADE	Rivière : La Garonne
Proche Castelmoron		

Commentaires : Dans le palus de Virelade. L'adresse du titre est obtenue par croisement entre la BD ADRESSE et les coordonnées du site.	4	Repère(s) sur le site
--	----------	-----------------------


GÉNÉRAL

Unité de gestion : Gironde-Adour-Dordogne
Code : IGNS_F'.E.C3-16 **Date de mise à jour** : 13/06/2017
Auteur : IGN



GÉOLOCALISATION


Coordonnées WGS84 : X: -0.37325500 / Y: 44.68061000
Coordonnées RGF93 (Lambert 93) X: 432755.45 / Y: 6403653.39
Coordonnées RGF93 (ETRS89) : X: -0.373255 / Y: 44.68061
Code Hydro: O---0000 **Rive de référence**: Gauche

	6 Juin 1855	Altitude calculée de l'eau : 8.533 m
Nature de l'inondation : Débordement de cours d'eau		Nature du repère : Marque gravée

Commentaires : Maison, mur de façade, face fleuve

GÉNÉRAL

Code : R_F'.E.C3-16-III **Date de mise à jour** : 19/02/2018
Auteur : IGN



MARQUE


Maximum de l'inondation : Oui
Visibilité : Non renseigné **État du repère** : Non renseigné
Pérennité : Non renseigné **Repère calculé** : Non renseigné
PHEC : Non renseigné

SOURCE DE REPÉRAGE : RECENSEMENT DE REPÈRES DE CRUES ISSUS DE LA BASE DE DONNÉES GÉODÉSIQUE DE L'IGN - 27/02/2017

Type de repérage : Source bibliographique
Organisme : IGN

NIVELLEMENT INITIAL - 01/01/1986

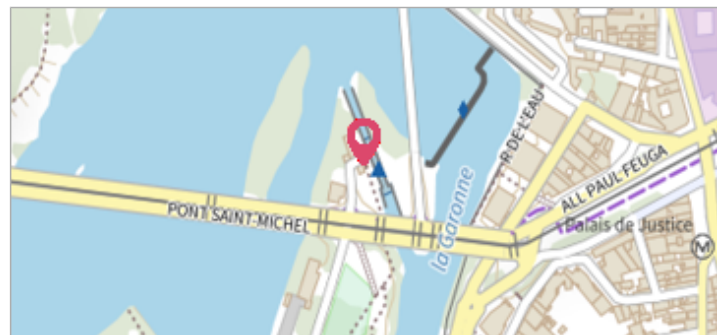
Méthode : Non renseigné
Organisme : IGN
Commentaires sur le nivellement : A l'extrémité aval
Référence nivelée : Marque d'inondation
Système altimétrique : NGF IGN 1969 (système normal)
Altitude de la référence (en m) : 8.533 m
Altitude calculée de l'eau (en m) : 8.533

	Commune : VIRELADE	Rivière : La Garonne
<h2 style="margin: 0;">Proche Castelmoron</h2>		

Commentaires : Dans le palus de Virelade. L'adresse du titre est obtenue par croisement entre la BD ADRESSE et les coordonnées du site.	4 Repère(s) sur le site
--	--------------------------------


GÉNÉRAL

Unité de gestion : Gironde-Adour-Dordogne
Code : IGNS_F'.E.C3-16 **Date de mise à jour :** 13/06/2017
Auteur : IGN



GÉOLOCALISATION


Coordonnées WGS84 : X: -0.37325500 / Y: 44.68061000
Coordonnées RGF93 (Lambert 93) X: 432755.45 / Y: 6403653.39
Coordonnées RGF93 (ETRS89) : X: -0.373255 / Y: 44.68061
Code Hydro: O---0000 **Rive de référence:** Gauche

	7 Mars 1886 Nature de l'inondation : Débordement de cours d'eau	Altitude calculée de l'eau : 8.265 m Nature du repère : Marque gravée
--	--	--

Commentaires : Maison, mur de façade, face fleuve

GÉNÉRAL

Code : R_F'.E.C3-16-IV **Date de mise à jour :** 17/04/2018
Auteur : IGN



MARQUE

Maximum de l'inondation : Oui
Visibilité : Non renseigné **État du repère :** Bon
Pérennité : Non renseigné **Repère calculé :** Non renseigné
PHEC : Non renseigné

SOURCE DE REPÉRAGE : RECENSEMENT DE REPÈRES DE CRUES ISSUS DE LA BASE DE DONNÉES GÉODÉSIQUE DE L'IGN - 27/02/2017

Type de repérage : Source bibliographique
Organisme : IGN

NIVELLEMENT INITIAL - 01/01/1986

Méthode : Non renseigné
Organisme : IGN
Commentaires sur le nivellement : A l'extrémité aval
Référence nivelée : Marque d'inondation
Système altimétrique : NGF IGN 1969 (système normal)
Altitude de la référence (en m) : 8.265 m
Altitude calculée de l'eau (en m) : 8.265