

Commune : **TRESQUES** | Rivière : **La Tave**

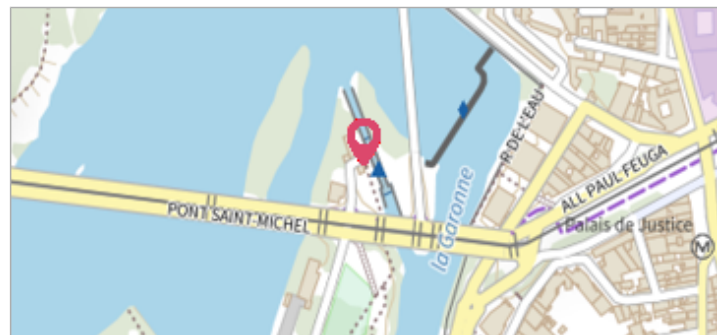
86 Place du Marche

Commentaires : Adresse approximative (BD ADRESSE au plus proche voisin). WC d'un bâtiment

2 Repère(s) sur le site

GÉNÉRAL

Unité de gestion : Grand Delta
Code : GARD_S_cez_155 **Date de mise à jour** : 17/01/2017
Auteur : SPC GD



GÉOLOCALISATION

Coordonnées WGS84 : X: 4.58822600 / Y: 44.10529300
Coordonnées RGF93 (Lambert 93) X: 827141.68 / Y: 6335310.82
Coordonnées RGF93 (ETRS89) : X: 4.588226 / Y: 44.105293
Code Hydro: V5470580 **Rive de référence**: Non renseigné

Octobre 1983

Nature de l'inondation : **Débordement de cours d'eau** Nature du repère : **Marque gravée**

Commentaires : Mur extérieur et porte wc - enquête SMAB Cèze, fiches DDE - plus d'informations : https://infogeo.gard.fr/Territoire/Fichiers/NOE/Reperes_fiches/178.pdf

GÉNÉRAL


Code : GARD_R_cez_155_2 **Date de mise à jour** : 19/02/2018
Auteur : SPC GD

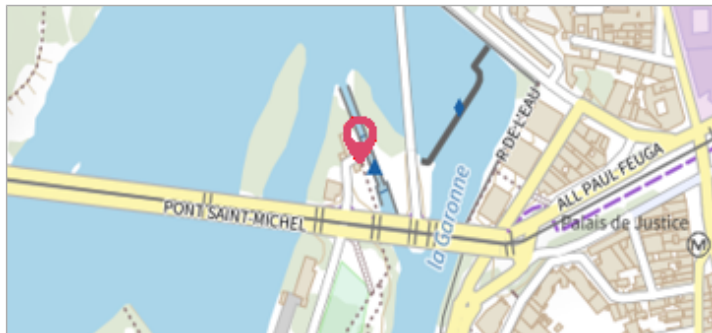
MARQUE

Maximum de l'inondation : Oui
Visibilité : Non renseigné **État du repère** : Non renseigné
Pérennité : Non renseigné **Repère calculé** : Non renseigné
PHEC : Non renseigné

SOURCE DE REPÉRAGE : RECENSEMENT DES REPÈRES DE CRUES DE L'OBSERVATOIRE DU GARD DU RISQUE INONDATION NOE -

Type de repérage : Source bibliographique
Organisme : Observatoire du risque inondation du département du Gard NOE



Commune : **TRESQUES**Rivière : **La Tave****86 Place du Marche****Commentaires** : Adresse approximative (BD ADRESSE au plus proche voisin). WC d'un bâtiment**2** Repère(s) sur le site**GÉNÉRAL****Unité de gestion** : Grand Delta**Code** : GARD_S_cez_155**Date de mise à jour** : 17/01/2017**Auteur** : SPC GD

Vue du site

GÉOLOCALISATION**Coordonnées WGS84** : X: 4.58822600 / Y: 44.10529300**Coordonnées RGF93 (Lambert 93)** X: 827141.68 / Y: 6335310.82**Coordonnées RGF93 (ETRS89)** : X: 4.588226 / Y: 44.105293**Code Hydro**: V5470580**Rive de référence**: Non renseigné**9 Septembre 2002**Nature de l'inondation : **Débordement de cours d'eau**Altitude calculée de l'eau : **76.22 m**Nature du repère : **Laisse d'inondation****Commentaires** : Débordement de cours d'eau et phénomènes de ruissellement.**GÉNÉRAL****Code** : GARD_R_cez_155_1**Date de mise à jour** :**Auteur** : SPC GD

10/09/2019

MARQUE**Maximum de l'inondation** : Oui**Visibilité** : Non renseigné**État du repère** : Non renseigné**Pérennité** : Aucune**Repère calculé** : Non renseigné**PHEC** : Non renseigné**SOURCE DE REPÉRAGE : RECUEIL DES DONNÉES DES PLUS HAUTES EAUX DU 9 SEPTEMBRE 2002 SUR LE DÉPARTEMENT DU GARD -****Type de repérage** : Campagne de terrain post-inondation**Organisme** : STRATEGIS**NIVELLEMENT D'ORIGINE****Méthode** : Non renseigné**Organisme** : SCP RICHER**Référence nivelée** : Autre type de référence**Description référence du repère** : Haut de l'encadrement en bois**Système altimétrique** : NGF IGN 1969 (système normal)**Altitude de la référence (en m)** : 76.040 m**Différence entre le niveau d'eau et la référence (en m)** : 0.180 m**Altitude calculée de l'eau (en m)** : 76.22