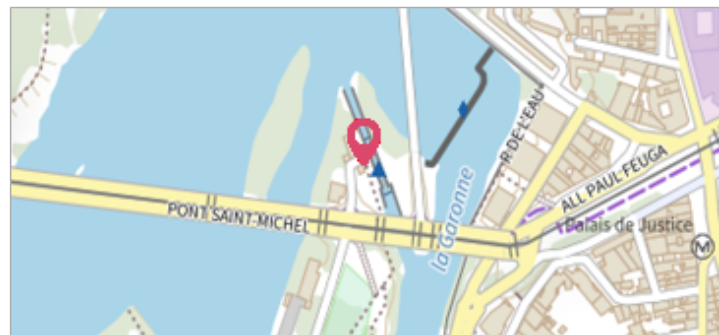
	Commune : <b>SAINT-ANDRE-DE-ROQUEPERTUIS</b>	Rivière : <b>La Cèze</b>
<b>5166 Le Courau</b>		

**Commentaires :** Adresse approximative (BD ADRESSE au plus proche voisin). Façade Sud de l'annexe du camping située en amont du terrain

**1** Repère(s) sur le site


**GÉNÉRAL**


**Unité de gestion :** Grand Delta  
**Code :** GARD\_S\_cez\_69      **Date de mise à jour :** 17/01/2017  
**Auteur :** SPC GD



**GÉOLOCALISATION**

**Coordonnées WGS84 :** X: 4.45042300 / Y: 44.24566800  
**Coordonnées RGF93 (Lambert 93) :** X: 815825.03 / Y: 6350691.82  
**Coordonnées RGF93 (ETRS89) :** X: 4.450423 / Y: 44.245668  
**Code Hydro:** V54-0400      **Rive de référence:** Non renseigné



	<b>9 Septembre 2002</b>	Altitude calculée de l'eau : <b>non déterminé</b>
Nature de l'inondation : <b>Débordement de cours d'eau</b>		Nature du repère : <b>Laisse d'inondation</b>

**Commentaires :** Débordement de cours d'eau et phénomènes de ruissellement.

**GÉNÉRAL**

**Code :** GARD\_R\_cez\_69\_1      **Date de mise à jour :** 19/02/2018  
**Auteur :** SPC GD



**MARQUE**

**Maximum de l'inondation :** Oui  
**Visibilité :** Non renseigné      **État du repère :** Non renseigné  
**Pérennité :** Aucune      **Repère calculé :** Non renseigné  
**PHEC :** Non renseigné

**SOURCE DE REPÉRAGE : RECUEIL DES DONNÉES DES PLUS HAUTES EAUX DU 9 SEPTEMBRE 2002 SUR LE DÉPARTEMENT DU GARD -**

**Type de repérage :** Campagne de terrain post-inondation  
**Organisme :** STRATEGIS

**NIVELLEMENT D'ORIGINE**

**Méthode :** Non renseigné  
**Organisme :** SCP RICHER  
**Référence nivelée :** Autre type de référence  
**Description référence du repère :** Seuil fenêtre rdc  
**Système altimétrique :** NGF IGN 1969 (système normal)  
**Différence entre le niveau d'eau et la référence (en m) :** 3.000 m