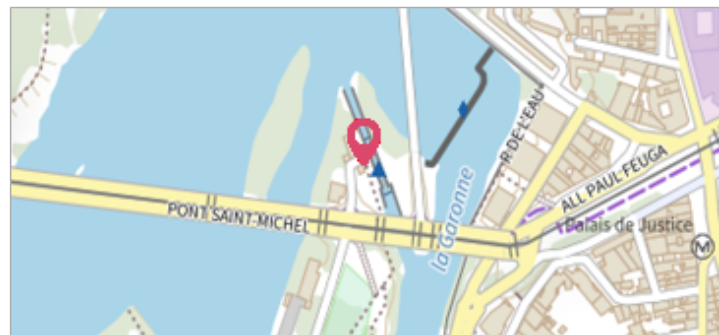

 Commune : **SAINT-ANDRE-DE-ROQUEPERTUIS** | Rivière : **La Cèze**
5058 Le Courau

Commentaires : Adresse approximative (BD ADRESSE au plus proche voisin). Porche d'entrée de la grange en bordure de route

3 Repère(s) sur le site

GÉNÉRAL


Unité de gestion : Grand Delta
Code : GARD_S_cez_66 **Date de mise à jour** : 17/01/2017
Auteur : SPC GD



GÉOLOCALISATION

Coordonnées WGS84 : X: 4.44924300 / Y: 44.24010400
Coordonnées RGF93 (Lambert 93) X: 815742.15 / Y: 6350072.04
Coordonnées RGF93 (ETRS89) : X: 4.449243 / Y: 44.240104
Code Hydro: V54-0400 **Rive de référence**: Non renseigné




9 Septembre 2002 Altitude calculée de l'eau : **83.786 m**
 Nature de l'inondation : **Débordement de cours d'eau** Nature du repère : **Laisse d'inondation**

Commentaires : Débordement de cours d'eau et phénomènes de ruissellement.

GÉNÉRAL

Code : GARD_R_cez_66_1 **Date de mise à jour** : 24/04/2018
Auteur : SPC GD



MARQUE

Maximum de l'inondation : Oui
Visibilité : Non renseigné **État du repère** : Non renseigné
Pérennité : Aucune **Repère calculé** : Non renseigné
PHEC : Non renseigné

SOURCE DE REPÉRAGE : RECUEIL DES DONNÉES DES PLUS HAUTES EAUX DU 9 SEPTEMBRE 2002 SUR LE DÉPARTEMENT DU GARD -

Type de repérage : Campagne de terrain post-inondation
Organisme : STRATEGIS

NIVELLEMENT D'ORIGINE

Méthode : Non renseigné
Organisme : SCP RICHER
Référence nivelée : Autre type de référence
Description référence du repère : Seuil béton
Système altimétrique : NGF IGN 1969 (système normal)
Altitude de la référence (en m) : 81.416 m
Différence entre le niveau d'eau et la référence (en m) : 2.370 m
Altitude calculée de l'eau (en m) : 83.786

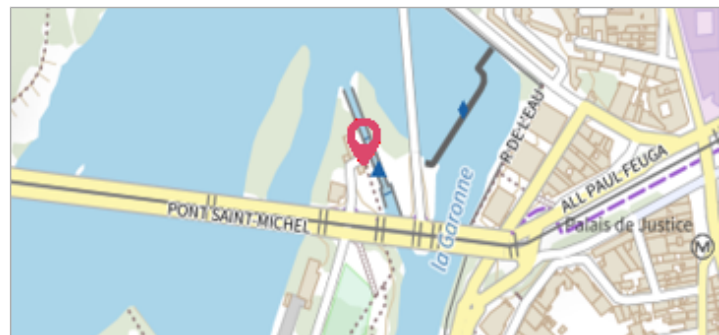
Commune : **SAINT-ANDRE-DE-ROQUEPERTUIS** | Rivière : **La Cèze**
5058 Le Courau

Commentaires : Adresse approximative (BD ADRESSE au plus proche voisin). Porche d'entrée de la grange en bordure de route

3 Repère(s) sur le site

GÉNÉRAL

Unité de gestion : Grand Delta
Code : GARD_S_cez_66 **Date de mise à jour :** 17/01/2017
Auteur : SPC GD



GÉOLOCALISATION

Coordonnées WGS84 : X: 4.44924300 / Y: 44.24010400
Coordonnées RGF93 (Lambert 93) : X: 815742.15 / Y: 6350072.04
Coordonnées RGF93 (ETRS89) : X: 4.449243 / Y: 44.240104
Code Hydro: V54-0400 **Rive de référence:** Non renseigné

Septembre 1958
 Nature de l'inondation : **Débordement de cours d'eau** Nature du repère : **Laisse d'inondation**

Commentaires : Mur - fiche DDE cez_66 - plus d'informations : https://infogeo.gard.fr/Territoire/Fichiers/NOE/Reperes_fiches/311.pdf

GÉNÉRAL


Code : GARD_R_cez_66_2 **Date de mise à jour :** 19/02/2018
Auteur : SPC GD

MARQUE

Maximum de l'inondation : Oui
Visibilité : Non renseigné **État du repère :** Non renseigné
Pérennité : Aucune **Repère calculé :** Non renseigné
PHEC : Non renseigné

SOURCE DE REPÉRAGE : RECENSEMENT DES REPÈRES DE CRUES DE L'OBSERVATOIRE DU GARD DU RISQUE INONDATION NOE -

Type de repérage : Source bibliographique
Organisme : Observatoire du risque inondation du département du Gard NOE



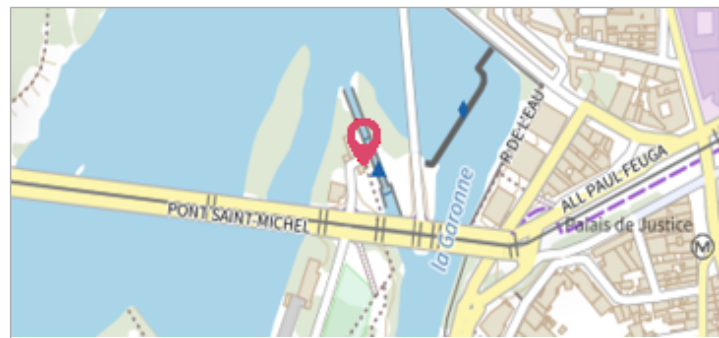
Commune : **SAINT-ANDRE-DE-ROQUEPERTUIS** | Rivière : **La Cèze**
5058 Le Courau

Commentaires : Adresse approximative (BD ADRESSE au plus proche voisin). Porche d'entrée de la grange en bordure de route

3 Repère(s) sur le site

GÉNÉRAL

Unité de gestion : Grand Delta
Code : GARD_S_cez_66 **Date de mise à jour :** 17/01/2017
Auteur : SPC GD



GÉOLOCALISATION

Coordonnées WGS84 : X: 4.44924300 / Y: 44.24010400
Coordonnées RGF93 (Lambert 93) : X: 815742.15 / Y: 6350072.04
Coordonnées RGF93 (ETRS89) : X: 4.449243 / Y: 44.240104
Code Hydro: V54-0400 **Rive de référence:** Non renseigné

Septembre 1976
 Nature de l'inondation : **Débordement de cours d'eau** Nature du repère : **Laisse d'inondation**

Commentaires : Mur - fiche DDE cez_66 - plus d'informations : https://infogeo.gard.fr/Territoire/Fichiers/NOE/Reperes_fiches/311.pdf

GÉNÉRAL

Code : GARD_R_cez_66_3 **Date de mise à jour :** 17/04/2018
Auteur : SPC GD

MARQUE

Maximum de l'inondation : Oui
Visibilité : Non renseigné **État du repère :** Non renseigné
Pérennité : Aucune **Repère calculé :** Non renseigné
PHEC : Non renseigné

SOURCE DE REPÉRAGE : RECENSEMENT DES REPÈRES DE CRUES DE L'OBSERVATOIRE DU GARD DU RISQUE INONDATION NOE -

Type de repérage : Source bibliographique
Organisme : Observatoire du risque inondation du département du Gard NOE

