


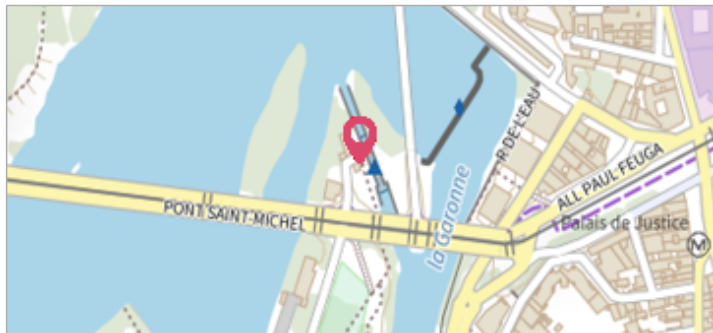
Commune : **TOULOUSE**Rivière : **La Garonne****Maison n° 30- quartier du quai de Tounis****1** Repère(s) sur le site**GÉNÉRAL****Unité de gestion :** Garonne-Tarn-Lot**Code :** GTL_S_5378**Date de mise à jour :** 06/08/2025**Auteur :** SPC GTL

Photo du site

GÉOLOCALISATION**Coordonnées WGS84 :** X: 1.44059000 / Y: 43.59510000**Coordonnées RGF93 (Lambert 93) :** X: 574045.25 / Y: 6278581.98**Coordonnées RGF93 (ETRS89) :** X: 1.44059 / Y: 43.5951**Code Hydro:** O---0000**Rive de référence:** Droite**23 juin 1875**Nature de l'inondation : **Débordement de cours d'eau**Altitude calculée de l'eau : **139.25 m**Nature du repère : **Non renseigné****Commentaires :** L'étude contemporaine à la crue de 1875 de Edmond de Planet indique, au niveau du repère, une altitude du sol de l'époque mesurée à 139.25 m et une hauteur sol/surface de crue de 1.07 m.**GÉNÉRAL****Code :** GTL_R_530**Date de mise à jour :****Auteur :** SPC GTL

06/08/2025




Photo du repère - 29/04/2025

MARQUE**Maximum de l'inondation :** Oui**Visibilité :** Non**État du repère :** Disparu**Pérennité :** Non renseigné**Repère calculé :** Non**PHEC :** Oui**SOURCE DE REPÉRAGE : EDMOND DE PLANET LES INONDATIONS DANS LE BASSIN TOULOUSAIN- 2ÈME PARTIE- MÉMOIRE DE L'ACADÉMIE DES SCIENCES. -****Type de repérage :** Campagne de terrain post-inondation**Organisme :** SPC Garonne - Tarn - Lot**NIVELLEMENT D'ORIGINE****Méthode :** Non renseigné**Organisme :** Inconnu**Référence nivelée :** Marque d'inondation**Système altimétrique :** NGF IGN 1969 (système normal)**Altitude de la référence (en m) :** 139.250 m**Altitude calculée de l'eau (en m) :** 139.25 m