

Commune : **FOURCES** | Rivière : **L' Auzoue**

Au pont de la D 114- sur le pont amont.

2 Repère(s) sur le site

GÉNÉRAL

Unité de gestion : Garonne-Tarn-Lot
 Code : GTL_S_433 Date de mise à jour : 13/11/2017
 Auteur : SPC GTL

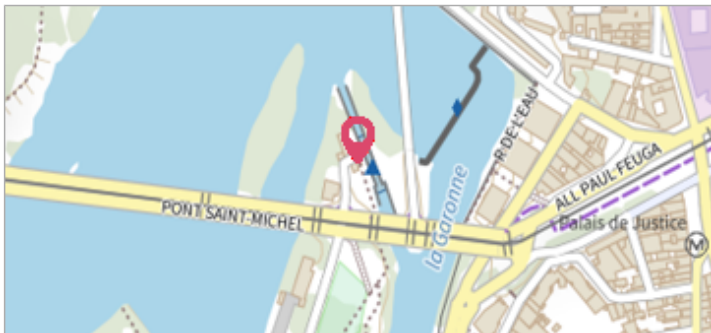


Photo du recensement d'origine. auteur photo : Klaus MARONNA

GÉOLOCALISATION


Coordonnées WGS84 : X: 0.23111300 / Y: 43.99240000
 Coordonnées RGF93 (Lambert 93) X: 477934.02 / Y: 6325382.55
 Coordonnées RGF93 (ETRS89) : X: 0.231113 / Y: 43.9924
 Code Hydro: 067-0430 Rive de référence:

3 Juillet 1897 Altitude calculée de l'eau : **non déterminé**

Nature de l'inondation : **Débordement de cours d'eau** Nature du repère : **Marque gravée**

GÉNÉRAL

Code : GTL_R_961 Date de mise à jour : 13/11/2017
 Auteur : SPC GTL



MARQUE

Maximum de l'inondation : Oui
 Visibilité : Oui Repère calculé : Non
 Pérennité : Non renseigné
 PHEC : Oui

SOURCE DE REPÉRAGE : CARTOGRAPHIE INFORMATIVE DES ZONES INONDABLES EN MIDI-PYRÉNÉES (CIZI) - 01/06/1999

NIVELLEMENT D'ORIGINE

Méthode : Non renseigné
 Organisme : Inconnu
 Référence nivelée : Autre type de référence
 Système altimétrique : NGF IGN 1969 (système normal)
 Différence entre le niveau d'eau et la référence (en m) : 1.500 m



Commune : **FOURCES**

Rivière : **L' Auzoue**

Au pont de la D 114- sur le pont amont.

2 Repère(s) sur le site

GÉNÉRAL

Unité de gestion : Garonne-Tarn-Lot

Code : GTL_S_433

Date de mise à jour : 13/11/2017

Auteur : SPC GTL

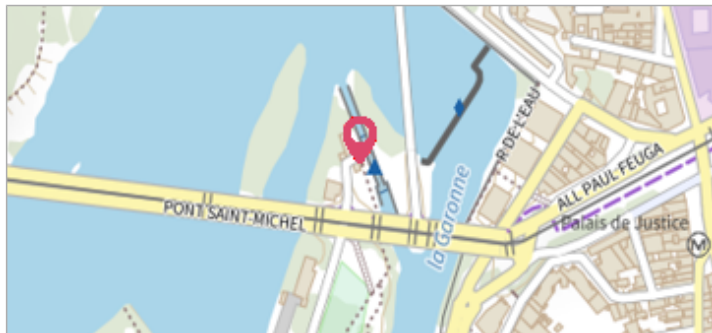


Photo du recensement d'origine. auteur photo : Klaus MARONNA

GÉOLOCALISATION

Coordonnées WGS84 : X: 0.23111300 / Y: 43.99240000

Coordonnées RGF93 (Lambert 93) X: 477934.02 / Y: 6325382.55

Coordonnées RGF93 (ETRS89) : X: 0.231113 / Y: 43.9924

Code Hydro: 067-0430

Rive de référence:



3 Juillet 1897

Nature de l'inondation : **Débordement de cours d'eau**

Altitude calculée de l'eau : **non déterminé**

Nature du repère : **Marque gravée**

Commentaires : Hauteur de la crue à 1 - 60m du sol et à 0 - 14m en dessous du sommet du parapet.

GÉNÉRAL

Code : GTL_R_905

Date de mise à jour : 13/11/2017

Auteur : SPC GTL

MARQUE

Maximum de l'inondation : Oui

Visibilité : Oui

Repère calculé : Non

Pérennité : Non renseigné

PHEC : Non renseigné

SOURCE DE REPÉRAGE : ALBUM REPÈRES DE CRUES DES AFFLUENTS DE RIVE GAUCHE DE LA GARONNE ENTRE LA SAVE ET LA BAÏSE (K MARONNA) -

Type de repérage : Campagne de terrain post-inondation

Organisme : Bureau d'études

NIVELLEMENT D'ORIGINE

Méthode : Non renseigné

Organisme : Inconnu

Référence nivelée : Autre type de référence

Système altimétrique : NGF IGN 1969 (système normal)

Différence entre le niveau d'eau et la référence (en m) : 0.020 m



Photo du recensement d'origine. auteur photo : Klaus MARONNA