


Commune : **ERSA** | Rivière : **La Mer Méditerranée**

 **test**

1 Repère(s) sur le site


GÉNÉRAL

Unité de gestion : Corse
Code : WEB_S_202511060328 Date de mise à jour : 06/11/2025
Auteur : gestionnaire_SCVigicruces



GÉOLOCALISATION

Coordonnées WGS84 : X: 9.39433258 / Y: 42.96542120
Coordonnées RGF93 (Lambert 93) X: 1221606.73 / Y: 6228470.01
Coordonnées RGF93 (ETRS89) : X: 9.3943326 / Y: 42.9654212
Code Hydro: _MERMEDI Rive de référence:


 test

 **Date inconnue ou approximative**
Nature de l'inondation :

GÉNÉRAL

Code : WEB_R_202511060413 Date de mise à jour : 06/11/2025
Auteur : gestionnaire_SCVigicruces

MARQUE

 test