
Commune : **BLAIN**

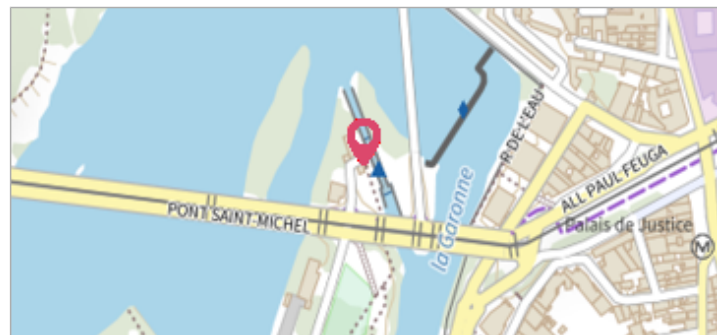
Rivière : **L' Isac**

**port de Blain, quai Surcouf**

**1** Repère(s) sur le site

**GÉNÉRAL**

**Unité de gestion :** Vilaine-Côtiers Bretons  
**Code :** SPC\_44015\_01 **Date de mise à jour :** 07/08/2025  
**Auteur :** SPC VCB




**GÉOLOCALISATION**

**Coordonnées WGS84 :** X: -1.76554323 / Y: 47.46971230  
**Coordonnées RGF93 (Lambert 93)** X: 341249.82 / Y: 6718534.92  
**Coordonnées RGF93 (ETRS89)** X: -1.7655432 / Y: 47.4697123  
**Code Hydro:** J9--0250 **Rive de référence:** Droite



port de Blain, quai Surcouf


**25 décembre 2013**


Altitude calculée de l'eau : **14.95 m**

Nature de l'inondation : **Débordement de cours d'eau**

Nature du repère : **Repère normalisé (décret n°2005-233)**

**GÉNÉRAL**

**Code :** SPC\_44415\_01\_2013 **Date de mise à jour :** 07/08/2025  
**Auteur :** SPC VCB



Repère normalisé de décembre 2013

**MARQUE**

**Maximum de l'inondation :** Oui  
**Visibilité :** Oui **État du repère :** Bon  
**Pérennité :** Longue **Repère calculé :** Non  
**PHEC :** Non

**SOURCE DE REPÉRAGE : ETABLISSEMENT PUBLIC TERRITORIAL DE BASSIN VILAINE - 01/06/2009**

**Type de repérage :** Campagne de terrain post-inondation

**REPÈRE NORMALISÉ DE DÉCEMBRE 2013**

**Méthode :** Non renseigné  
**Organisme :** GEOMEXPERT  
**Référence nivelée :** Marque d'inondation  
**Description référence du repère :** Repère normalisé de décembre 2013  
**Système altimétrique :** NGF IGN 1969 (système normal)  
**Altitude de la référence (en m) :** 14.950 m  
**Altitude calculée de l'eau (en m) :** 14.95 m