



Commune : **INZINZAC-LOCHRIST**

Rivière : **Le Blavet**

Maison au 26 rue du Blavet à Inzinzac-Lochrist

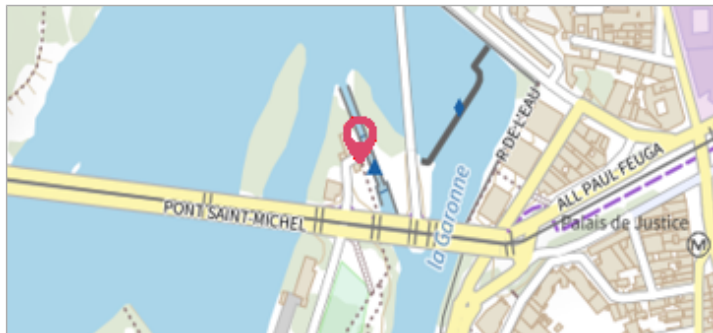
4 Repère(s) sur le site

GÉNÉRAL

Unité de gestion : Vilaine-Côtiers Bretons

Code : BI06_Inzinzac-Lochrist **Date de mise à jour :** 27/05/2025

Auteur : SPC VCB



Maison au 26 rue du Blavet à Inzinzac-Lochrist

GÉOLOCALISATION

Coordonnées WGS84 : X: -3.24593183 / Y: 47.82872210

Coordonnées RGF93 (Lambert 93) X: 233162.73 / Y: 6766064.97

Coordonnées RGF93 (ETRS89) : X: -3.2459318 / Y: 47.8287221

Code Hydro: J5--0210 **Rive de référence:** Droite



5 janvier 2001

Nature de l'inondation : **Débordement de cours d'eau**

Altitude calculée de l'eau : **9.99 m**

Nature du repère : **Laisse d'inondation**

Commentaires : Niveau de la crue à l'intérieur du sous-sol et à l'extérieur de la maison dans le jardin

GÉNÉRAL

Code : BI06_Inzinzac-Lochrist_2001

Date de mise à jour : 27/05/2025

Auteur : SPC VCB

MARQUE

Maximum de l'inondation : Oui

Visibilité : Non

État du repère : Disparu

Pérennité : Aucune

Repère calculé : Non

PHEC : Oui

SOURCE DE REPÉRAGE : SYNDICAT MIXTE DU SAGE BLAVET - 19/03/2019

Type de repérage : Campagne de terrain post-inondation



Niveau de l'inondation dans le sous-sol de la maison

DANS LE GARAGE, SOUS-SOL DE LA MAISON

Méthode : Non renseigné

Organisme : SAFEGE

Référence nivelée : Autre type de référence

Description référence du repère : sol dans le garage, sous-sol de la maison

Système altimétrique : NGF IGN 1969 (système normal)

Altitude de la référence (en m) : 8.140 m

Différence entre le niveau d'eau et la référence (en m) : 1.850 m

Altitude calculée de l'eau (en m) : 9.99

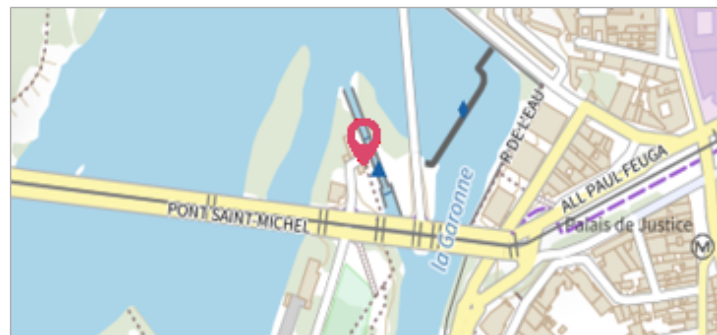
Commune : **INZINZAC-LOCHRIST** | Rivière : **Le Blavet**

Maison au 26 rue du Blavet à Inzinzac-Lochrist

4 Repère(s) sur le site

GÉNÉRAL

Unité de gestion : Vilaine-Côtiers Bretons
Code : BI06_Inzinzac-Lochrist **Date de mise à jour :** 27/05/2025
Auteur : SPC VCB



Maison au 26 rue du Blavet à Inzinzac-Lochrist

GÉOLOCALISATION

Coordonnées WGS84 : X: -3.24593183 / Y: 47.82872210
Coordonnées RGF93 (Lambert 93) X: 233162.73 / Y: 6766064.97
Coordonnées RGF93 (ETRS89) : X: -3.2459318 / Y: 47.8287221
Code Hydro: J5--0210 **Rive de référence:** Droite

13 décembre 2000 Altitude calculée de l'eau : **9.64 m**


Nature de l'inondation : **Débordement de cours d'eau** Nature du repère : **Témoignage oral**

GÉNÉRAL

Code : BI06_Inzinzac-Lochrist_2000 **Date de mise à jour :** 27/05/2025
Auteur : SPC VCB

MARQUE

Visibilité : Non **État du repère :** Bon
Pérennité : Longue **Repère calculé :** Non
PHEC : Non



SOURCE DE REPÉRAGE : SAFEGE - 05/01/2001

Type de repérage : Campagne de terrain post-inondation

DANS LE GARAGE, SOUS-SOL DE LA MAISON

Méthode : Non renseigné
Organisme : SAFEGE
Référence nivelée : Autre type de référence
Description référence du repère : sol dans le garage, sous-sol de la maison
Système altimétrique : NGF IGN 1969 (système normal)
Altitude de la référence (en m) : 8.140 m
Différence entre le niveau d'eau et la référence (en m) : 1.500 m
Altitude calculée de l'eau (en m) : 9.64



Commune : **INZINZAC-LOCHRIST**

Rivière : **Le Blavet**

Maison au 26 rue du Blavet à Inzinzac-Lochrist

4 Repère(s) sur le site

GÉNÉRAL

Unité de gestion : Vilaine-Côtiers Bretons

Code : BI06_Inzinzac-Lochrist **Date de mise à jour :** 27/05/2025

Auteur : SPC VCB



Maison au 26 rue du Blavet à Inzinzac-Lochrist

GÉOLOCALISATION

Coordonnées WGS84 : X: -3.24593183 / Y: 47.82872210

Coordonnées RGF93 (Lambert 93) : X: 233162.73 / Y: 6766064.97

Coordonnées RGF93 (ETRS89) : X: -3.2459318 / Y: 47.8287221

Code Hydro: J5--0210 **Rive de référence:** Droite



23 mars 2001

Nature de l'inondation : **Débordement de cours d'eau**

Altitude calculée de l'eau : **8.54 m**

Nature du repère : **Témoignage oral**

GÉNÉRAL

Code : BI06_Inzinzac-Lochrist_2001.03

Date de mise à jour : 27/05/2025

Auteur : SPC VCB

MARQUE

Maximum de l'inondation : Oui

Visibilité : Non

État du repère : Bon

Pérennité : Longue

Repère calculé : Non

PHEC : Non

SOURCE DE REPÉRAGE : SAFEGE - 05/01/2001

Type de repérage : Campagne de terrain post-inondation

DANS LE GARAGE, SOUS-SOL DE LA MAISON

Méthode : Non renseigné

Organisme : SAFEGE

Référence nivelée : Autre type de référence

Description référence du repère : sol dans le garage, sous-sol de la maison

Système altimétrique : NGF IGN 1969 (système normal)

Altitude de la référence (en m) : 8.140 m

Différence entre le niveau d'eau et la référence (en m) : 0.400 m

Altitude calculée de l'eau (en m) : 8.54



Commune : **INZINZAC-LOCHRIST**

Rivière : **Le Blavet**

Maison au 26 rue du Blavet à Inzinzac-Lochrist

4 Repère(s) sur le site

GÉNÉRAL

Unité de gestion : Vilaine-Côtiers Bretons

Code : BI06_Inzinzac-Lochrist **Date de mise à jour :** 27/05/2025

Auteur : SPC VCB



Maison au 26 rue du Blavet à Inzinzac-Lochrist

GÉOLOCALISATION

Coordonnées WGS84 : X: -3.24593183 / Y: 47.82872210

Coordonnées RGF93 (Lambert 93) : X: 233162.73 / Y: 6766064.97

Coordonnées RGF93 (ETRS89) : X: -3.2459318 / Y: 47.8287221

Code Hydro: J5--0210 **Rive de référence:** Droite



28 décembre 1999

Nature de l'inondation : **Débordement de cours d'eau**

Altitude calculée de l'eau : **8.64 m**

Nature du repère : **Témoignage oral**

GÉNÉRAL

Code : BI06_Inzinzac-

Lochrist_1999

Auteur : SPC VCB

Date de mise à jour :

27/05/2025

MARQUE

Maximum de l'inondation : Oui

Visibilité : Non

Pérennité : Longue

PHEC : Non

État du repère : Bon

Repère calculé : Non

SOURCE DE REPÉRAGE : SAFEGE - 05/01/2001

Type de repérage : Campagne de terrain post-inondation

DANS LE GARAGE, SOUS-SOL DE LA MAISON

Méthode : Non renseigné

Organisme : SAFEGE

Référence nivelée : Autre type de référence

Description référence du repère : sol dans le garage, sous-sol de la maison

Système altimétrique : NGF IGN 1969 (système normal)

Altitude de la référence (en m) : 8.140 m

Différence entre le niveau d'eau et la référence (en m) : 0.500 m

Altitude calculée de l'eau (en m) : 8.64