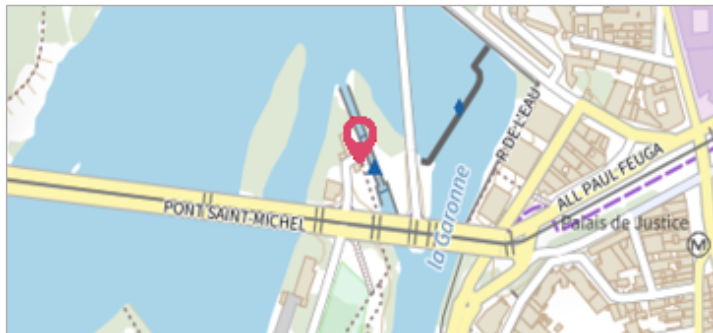
	Commune : SAINT-FROMOND	Rivière : La Vire
	Saint-Fromond_parking_camping_car	

1 Repère(s) sur le site


GÉNÉRAL

Unité de gestion : Seine aval-Côtiers Normands
 Code : WEB_S_202501213701 Date de mise à jour : 14/05/2025
 Auteur : LORIN Sébastien



GÉOLOCALISATION

Coordonnées WGS84 : X: -1.08967380 / Y: 49.22165540
 Coordonnées RGF93 (Lambert 93) X: 402161.27 / Y: 6910154.24
 Coordonnées RGF93 (ETRS89) : X: -1.0896738 / Y: 49.2216554
 Code Hydro: I4--0200 Rive de référence: Gauche

	10 janvier 2025	
	Nature de l'inondation : Débordement de cours d'eau	Nature du repère : Laisse d'inondation


Commentaires : Laisse de crue au sol.
 Décrue de la Vire avec présence d'une laisse sur la parking camping car de la commune

GÉNÉRAL

Code : WEB_R_202501213702 Date de mise à jour : 10/09/2025
 Auteur : LORIN Sébastien

MARQUE

Maximum de l'inondation : Oui
 Visibilité : Oui Repère calculé : Non
 PHEC : Non



Laisse de crue sur parking camping car n°1