


Commune : **NANTES**Rivière : **La Loire****Parc CRAPA - Beaulieu****Commentaires** : Repères de crues historiques à l'entrée du Parc CRAPA**2** Repère(s) sur le site**GÉNÉRAL****Unité de gestion** : Maine-Loire aval**Code** : WEB_S_202410243633 **Date de mise à jour** : 11/03/2025**Auteur** : A.Neveux**GÉOLOCALISATION****Coordonnées WGS84** : X: -1.52264283 / Y: 47.21145720**Coordonnées RGF93 (Lambert 93)** X: 357872.6 / Y: 6688818.61**Coordonnées RGF93 (ETRS89)** : X: -1.5226428 / Y: 47.2114572**Code Hydro**: ----0000**Rive de référence**:**30 janvier 1995**Nature de l'inondation : **Fluvio-maritime**Altitude calculée de l'eau : **5.64 m**Nature du repère : **Repère normalisé (décret n°2005-233)****GÉNÉRAL****Code** : WEB_R_202509233208**Date de mise à jour** :**Auteur** : SPC MLA

23/09/2025

MARQUE**Texte** : Repère de crue**Maximum de l'inondation** : Oui**Pérennité** : Longue**État du repère** : Bon

Vue sur les repères de 1982 et de 1995

NIVELLEMENT RÉALISÉ PAR LE SPC MAINE LOIRE AVAL - 19/09/2025**Méthode** : GPS**Référence nivelée** : Marque d'inondation**Système altimétrique** : NGF IGN 1969 (système normal)**Altitude de la référence (en m)** : 5.640 m**Altitude calculée de l'eau (en m)** : 5.64

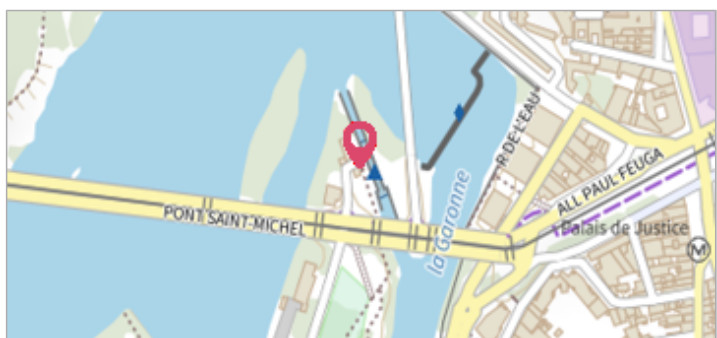
	Commune : NANTES	Rivière : La Loire
<h2>Parc CRAPA - Beaulieu</h2>		

Commentaires : Repères de crues historiques à l'entrée du Parc CRAPA

2 Repère(s) sur le site


GÉNÉRAL

Unité de gestion : Maine-Loire aval
Code : WEB_S_202410243633 **Date de mise à jour :** 11/03/2025
Auteur : A.Neveux




GÉOLOCALISATION

Coordonnées WGS84 : X: -1.52264283 / Y: 47.21145720
Coordonnées RGF93 (Lambert 93) X: 357872.6 / **Y:** 6688818.61
Coordonnées RGF93 (ETRS89) : X: -1.5226428 / Y: 47.2114572
Code Hydro: ----0000 **Rive de référence:**

	<h3>24 décembre 1982</h3>	Altitude calculée de l'eau : 5.85 m
Nature de l'inondation : Fluvio-maritime		Nature du repère : Repère normalisé (décret n°2005-233)

GÉNÉRAL

Code : WEB_R_202509233754 **Date de mise à jour :** 23/09/2025
Auteur : SPC MLA



MARQUE

Texte : Repère de crue
Maximum de l'inondation : Oui
Visibilité : Oui **État du repère :** Bon
Pérennité : Longue

NIVELLEMENT RÉALISÉ PAR LE SPC MAINE LOIRE AVAL - 19/09/2025

Méthode : GPS
Référence nivelée : Marque d'inondation
Système altimétrique : NGF IGN 1969 (système normal)
Altitude de la référence (en m) : 5.850 m
Altitude calculée de l'eau (en m) : 5.85